



**МУНИЦИПАЛЬНЫЙ СОВЕТ
РЫБИНСКОГО МУНИЦИПАЛЬНОГО РАЙОНА
третьего созыва**

Р Е Ш Е Н И Е

от 6 апреля 2017 года

№ 229

**О внесении изменений в правила землепользования
и застройки Огарковского сельского поселения
Рыбинского муниципального района**

Руководствуясь Федеральным законом от 06.10.2003 № 131-ФЗ «Об общих принципах организации местного самоуправления в Российской Федерации», Уставом Рыбинского муниципального района, в целях приведения Правил землепользования и застройки Огарковского сельского поселения Рыбинского муниципального района в соответствии с Генеральным планом Огарковского сельского поселения Рыбинского муниципального района, Земельным кодексом Российской Федерации, Градостроительным кодексом Российской Федерации, учитывая результаты публичных слушаний,

Муниципальный Совет Рыбинского муниципального района

РЕШИЛ:

1. Внести изменения в Правила землепользования и застройки Огарковского сельского поселения Рыбинского муниципального района, утвержденные решением Муниципального Совета Огарковского сельского поселения от 30.12.2009 №202, изложив их в новой редакции, в соответствии с приложением 1.
2. Утвердить в новой редакции карты градостроительного зонирования, в соответствии с приложениями 2, 3, 4, 5.
3. Разместить Правила землепользования и застройки Огарковского сельского поселения Рыбинского муниципального района в редакции настоящего решения на официальном сайте администрации Рыбинского муниципального района.
4. Опубликовать настоящее решение в средствах массовой информации.
5. Настоящее решение вступает в силу с момента его официального опубликования.
6. Контроль за исполнением настоящего решения возложить на постоянную комиссию по экономической политике и имущественным отношениям (председатель - Ильвес А.А.).

**Председатель Муниципального Совета
Рыбинского муниципального района**

А. В. Малышев

Приложение 1
к решению Муниципального Совета
Рыбинского муниципального района
от 06.04.2017 № 229

**ПРАВИЛА ЗЕМЛЕПОЛЬЗОВАНИЯ И ЗАСТРОЙКИ
ОГАРКОВСКОГО СЕЛЬСКОГО ПОСЕЛЕНИЯ
РЫБИНСКОГО МУНИЦИПАЛЬНОГО РАЙОНА**

СОДЕРЖАНИЕ

Часть 1. Порядок применения Правил землепользования и застройки и внесения изменений в указанные Правила	5
Глава 1. Общие положения	5
Статья 1. Основные понятия, используемые в Правилах	5
Статья 2. Основания введения, назначение и состав Правил	9
Статья 3. Открытость и доступность информации о землепользовании и застройке	10
Статья 4. Действие Правил по отношению к генеральному плану, документации по планировке территории, утвержденным органом местного самоуправления Огарковского сельского поселения	11
Статья 5. Общие положения, относящиеся к ранее возникшим правам	11
Статья 6. Использование и строительные изменения объектов недвижимости, несоответствующих Правилам	12
Глава 2. О регулировании землепользования и застройки органами местного самоуправления	13
Статья 7. Общие положения о лицах, осуществляющих землепользование и застройку, и их действиях	13
Статья 8. Землепользование и застройка Огарковского сельского поселения	13
Статья 9. Органы, уполномоченные регулировать и контролировать землепользование и застройку в части обеспечения применения Правил	15
Статья 10. Принципы организации процесса градостроительной подготовки и предоставления физическим и юридическим лицам сформированных земельных участков для строительства, реконструкции	18
Статья 11. Виды процедур градостроительной подготовки земельных участков из состава государственных и муниципальных земель	20
Статья 12. Принципы организации процесса предоставления сформированных земельных участков	21
Статья 13. Особенности предоставления сформированных земельных участков применительно к различным случаям	22
Статья 14. Основания, условия и принципы организации порядка изъятия земельных участков, иных объектов недвижимости для реализации государственных, муниципальных нужд	23
Статья 15. Условия принятия решений о резервировании земельных участков для реализации государственных, муниципальных нужд	23
Статья 16. Условия установления публичных сервитутов	24
Статья 17. Право на строительные изменения недвижимости и основание для его реализации. Виды строительных изменений недвижимости	25
Статья 18. Подготовка проектной документации	26
Статья 19. Выдача разрешений на строительство	29
Статья 20. Строительство, реконструкция	33
Статья 21. Выдача разрешения на ввод объекта в эксплуатацию	37
Глава 3. Об изменении видов разрешенного использования земельных участков и объектов капитального строительства физическими и юридическими лицами	41
Статья 22. Изменение одного вида на другой вид разрешенного использования земельных участков и иных объектов недвижимости	41
Глава 4. О подготовке документации по планировке территории органами местного самоуправления	42
Статья 23. Общие положения о планировке территории	42
Статья 24. Градостроительные планы земельных участков	44
Глава 5. О проведении публичных слушаний по вопросам землепользования и застройки	45
Статья 25. Общие положения о публичных слушаниях	45

Статья 26. Публичные слушания применительно к рассмотрению вопросов о специальном согласовании, отклонениях от Правил	46
Статья 27. Публичные слушания по обсуждению документации по планировке территории	48
Глава 6. О внесении изменений в Правила землепользования и застройки	50
Статья 28. Основание и право инициативы внесения изменений в Правила	50
Статья 29. Внесение изменений в Правила	51
Глава 7. О регулировании иных вопросов землепользования и застройки	52
Статья 30. Контроль за использованием объектов недвижимости	52
Статья 31. Ответственность за нарушения Правил	52
Часть 2. Градостроительные регламенты на территории Огарковского сельского поселения	53
Статья 32. Территориальные зоны, градостроительные регламенты и их применение	53
Статья 33. Границы территориальных зон.	53
Статья 34. Зоны особого использования территории.	54
Статья 35. Разрешенное использование объектов недвижимости в соответствии с градостроительным регламентом	54
Статья 36. Градостроительные регламенты в части предельных параметров разрешенного строительства	55
Статья 37. Регламент для инженерно-технических объектов, сооружений и коммуникаций	56
Статья 38. Изменение использования жилого дома	56
Статья 39. Территориальные зоны Огарковского сельского поселения	57
Статья 40. Виды и состав территориальных зон, выделенных на карте градостроительного зонирования Огарковского сельского поселения	57
Статья 41. Жилые зоны (Ж)	58
Статья 42. Общественно-деловая зона (ОД)	67
Статья 43. Зона производственной деятельности и коммунального обслуживания (П)	69
Статья 44. Зоны транспорта (Т)	73
Статья 45. Зоны сельскохозяйственного использования (СХ)	77
Статья 46. Рекреационные зоны (Р)	86
Статья 47. Зоны специального назначения (С)	90
Статья 48. Лесная зона (ЛФ)	91
Статья 49. Зона водных объектов (В)	91
Статья 50. Зона запаса (З)	92
Статья 51. Особенности выбора параметров строительства (реконструкции) объектов капитального строительства, ограничений использования земельных участков и объектов капитального строительства в различных территориальных зонах	92
Статья 52. Ограничения использования земельных участков и объектов капитального строительства на территории зон охраны объектов культурного наследия	92
Статья 53. Ограничения использования земельных участков и объектов капитального строительства на территории зон особо охраняемых природных территорий (ООПТ)	93
Статья 54. Ограничения использования земельных участков и объектов капитального строительства на территории санитарно-защитных зон	93
Статья 55. Ограничения использования земельных участков и объектов капитального строительства по требованиям безопасности функционирования и эксплуатации объектов	95
Статья 56. Ограничение использования земельных участков и объектов капитального строительства в границах зон охраны водных объектов	97
Статья 57. Ограничения использования земельных участков и объектов капитального строительства на территориях, подверженных риску возникновения чрезвычайных ситуаций природного и техногенного характера и воздействия и их последствий	99
Глава 8. ЗАКЛЮЧИТЕЛЬНЫЕ ПОЛОЖЕНИЯ	101
Статья 58. Ответственность за нарушение Правил землепользования и застройки Огарковского сельского поселения	101

Часть 1. Порядок применения Правил землепользования и застройки и внесения изменений в указанные Правила

Правила землепользования и застройки Огарковского сельского поселения (далее – Правила) являются нормативным правовым актом, принятым в соответствии с Градостроительным кодексом Российской Федерации, Земельным кодексом Российской Федерации, Федеральным законом «Об общих принципах организации местного самоуправления в Российской Федерации», иными законами и иными нормативными правовыми актами Российской Федерации, законами и иными нормативными правовыми актами Ярославской области, Уставом Рыбинского муниципального района, генеральным планом Огарковского сельского поселения, а также с учетом положений иных актов и документов, определяющих основные направления социально-экономического и градостроительного развития Огарковского сельского поселения, охраны его культурного наследия, окружающей среды и рационального использования природных ресурсов.

Глава 1. Общие положения

Статья 1. Основные понятия, используемые в Правилах

Понятия, используемые в настоящих Правилах, применяются в следующем значении:

акт приемки – оформленный в соответствии с требованиями гражданского законодательства документ, подписанный застройщиком (заказчиком) и исполнителем (подрядчиком, генеральным подрядчиком) работ по строительству, реконструкции, удостоверяющий, что обязательства исполнителя (подрядчика, генерального подрядчика) перед застройщиком (заказчиком) выполнены, результаты работ соответствуют градостроительному плану земельного участка, утвержденной проектной документации, требованиям технических регламентов, иным условиям договора и что застройщик (заказчик) принимает выполненные исполнителем (подрядчиком, генеральным подрядчиком) работы;

блокированный жилой дом - здание квартирного типа, состоящее из двух и более квартир, разделенных между собой стенами без проемов (брандмауэрами), каждая из таких квартир имеет доступ на отдельный земельный участок с выходом на территорию общего пользования (улицу, проезд);

виды разрешенного использования недвижимости - виды деятельности, объекты, осуществлять и размещать которые на земельных участках разрешено в силу наименования этих видов деятельности и объектов при условии обязательного соблюдения требований, установленных законодательством, настоящими Правилами, иными нормативными правовыми актами, техническими нормативными документами;

водоохранная зона – вид зоны с особыми условиями использования территории, устанавливаемый в соответствии с законодательством Российской Федерации, являющийся территорией, примыкающей к акваториям рек, озёр, водохранилищ и других поверхностных водных объектов, применительно к которой установлен специальный режим ограничения хозяйственной и иной деятельности для предотвращения загрязнения, заиления и истощения водных объектов, сохранения среды обитания объектов животного и растительного мира;

высота здания, строения, сооружения - расстояние по вертикали, измеренное от проектной отметки земли до наивысшей точки плоской крыши здания или до наивысшей точки конька скатной крыши здания, до наивысшей точки строения, сооружения; может устанавливаться в составе градостроительного регламента применительно к соответствующей территориальной зоне, обозначенной на карте градостроительного зонирования;

градостроительное зонирование - зонирование территорий муниципальных образований в целях определения территориальных зон и установления градостроительных регламентов;

градостроительный план земельного участка – документ, подготавливаемый и утверждаемый в составе документации по планировке территории, содержащий информацию о границах и разрешенном использовании земельного участка, используемый для установления на местности границ земельного участка, впервые выделенного посредством планировки территории из состава государственных, муниципальных земель, принятия решений о предоставлении физическим и юридическим лицам прав на земельный участок, об изъятии, в том числе путем выкупа, о резервировании земельного участка, его части для государственных или муниципальных нужд, разработки проектной документации для строительства, выдачи

разрешения на строительство, выдачи разрешения на ввод объекта в эксплуатацию; применительно к ранее сформированным земельным участкам с определенными в установленном порядке границами градостроительные планы земельных участков подготавливаются в виде отдельного документа;

градостроительный регламент - устанавливаемые в пределах границ соответствующей территориальной зоны виды разрешенного использования земельных участков, равно как всего, что находится над и под поверхностью земельных участков и используется в процессе их застройки и последующей эксплуатации объектов капитального строительства, предельные (минимальные и (или) максимальные) размеры земельных участков и предельные параметры разрешенного строительства, реконструкции объектов капитального строительства, ограничения использования земельных участков и объектов капитального строительства, а также применительно к территориям, в границах которых предусматривается осуществление деятельности по комплексному и устойчивому развитию территории, расчетные показатели минимально допустимого уровня обеспеченности соответствующей территории объектами коммунальной, транспортной, социальной инфраструктур и расчетные показатели максимально допустимого уровня территориальной доступности указанных объектов для населения;

территориальные зоны - зоны, для которых в настоящих Правилах определены границы и установлены градостроительные регламенты;

застройщик - физическое или юридическое лицо, обеспечивающее на принадлежащем ему земельном участке или на земельном участке иного правообладателя (которому при осуществлении бюджетных инвестиций в объекты капитального строительства государственной (муниципальной) собственности органы государственной власти (государственные органы), Государственная корпорация по атомной энергии "Росатом", Государственная корпорация по космической деятельности "Роскосмос", органы управления государственными внебюджетными фондами или органы местного самоуправления передали в случаях, установленных бюджетным законодательством Российской Федерации, на основании соглашений свои полномочия государственного (муниципального) заказчика) строительство, реконструкцию, капитальный ремонт объектов капитального строительства, а также выполнение инженерных изысканий, подготовку проектной документации для их строительства, реконструкции, капитального ремонта;

заказчик – физическое или юридическое лицо, которое уполномочено застройщиком представлять интересы застройщика при подготовке и осуществлении строительства, реконструкции, в том числе обеспечивает от имени застройщика заключение договоров с исполнителями, подрядчиками, осуществление контроля на стадии выполнения и приемки работ;

изменение недвижимости - изменение вида (видов) использования земельного участка, или зданий, строений, сооружений на нем, а также изменение их параметров (включая изменение размеров земельного участка) при подготовке и осуществлении строительства, реконструкции, перемещения или сноса существующих зданий, строений, сооружений;

инженерная, транспортная и социальная инфраструктуры - комплекс сооружений и коммуникаций транспорта, связи, инженерного оборудования, а также объектов социального и культурно-бытового обслуживания населения, обеспечивающий устойчивое развитие и функционирование Огарковского сельского поселения;

коэффициент строительного использования земельного участка - отношение суммарной общей площади всех зданий, строений, сооружений на земельном участке (существующих и тех, которые могут быть построены дополнительно) к площади земельного участка. Суммарная общая площадь зданий, строений, сооружений, которые разрешается построить на земельном участке, определяется умножением значения коэффициента на показатель площади земельного участка;

линии градостроительного регулирования – красные линии; границы земельных участков; линии, обозначающие минимальные отступы построек от границ земельных участков (включая линии регулирования застройки); границы зон действия публичных сервитутов вдоль инженерно-технических коммуникаций, границы зон изъятия, в том числе путем выкупа, резервирования земельных участков, зданий, строений, сооружений для государственных и

муниципальных нужд; границы санитарно-защитных, водоохраных и иных зон ограничений использования земельных участков, зданий, строений, сооружений;

линии регулирования застройки - линии, устанавливаемые в документации по планировке территории (в том числе в градостроительных планах земельных участков) по красным линиям, или с отступом от красных линий и предписывающие расположение внешних контуров проектируемых зданий, строений, сооружений;

многоквартирный жилой дом - жилой дом, квартиры которого имеют выход на общие лестничные клетки и общий для всего дома земельный участок;

объект капитального строительства - здание, строение, сооружение, а также объекты, строительство которых не завершено (далее - объекты незавершенного строительства), за исключением временных построек, киосков, навесов и других подобных построек;

отклонения от Правил - санкционированное в порядке, установленном настоящими Правилами, для конкретного земельного участка отступление от предельных параметров разрешенного строительства - высоты построек, процента застройки участка, отступов построек от границ участка и т.д., обусловленное невозможностью использовать участок в соответствии с настоящими Правилами по причине его малого размера, неудобной конфигурации, неблагоприятных инженерно-геологических и иных характеристик;

подрядчик - физическое или юридическое лицо, осуществляющее по договору с застройщиком (заказчиком) работы по строительству, реконструкции зданий, строений, сооружений, их частей;

прибрежная защитная полоса - часть водоохранной зоны, для которой вводятся дополнительные ограничения землепользования, застройки и природопользования;

проектная документация - графические и текстовые материалы, определяющие объемно-планировочные, конструктивные и технические решения для строительства, реконструкции, и капитального ремонта объектов недвижимости, а также благоустройства их земельных участков. Проектная документация подготавливается на основании градостроительных планов земельных участков для отдельных объектов и используется для получения разрешения на строительство после ее согласования и проведения экспертиз в установленном порядке;

процент застройки участка - выраженный в процентах показатель градостроительного регламента, показывающий, какая максимальная часть площади каждого земельного участка, расположенного в соответствующей территориальной зоне, может быть занята зданиями, строениями и сооружениями;

публичный сервитут - право ограниченного пользования недвижимостью, установленное законом или иным нормативным правовым актом Российской Федерации, нормативным правовым актом Ярославской области, нормативным правовым актом органа местного самоуправления с учетом результатов публичных слушаний по обсуждению документации по планировке территории, в случаях, если это необходимо для обеспечения интересов государства, местного самоуправления или местного населения, без изъятия земельных участков;

разрешение на строительство - документ, который подтверждает соответствие проектной документации требованиям, установленным градостроительным регламентом (за исключением случая, предусмотренного следующим абзацем настоящей статьи), проектом планировки территории и проектом межевания территории (за исключением случаев, если в соответствии с Градостроительным кодексом РФ подготовка проекта планировки территории и проекта межевания территории не требуется), при осуществлении строительства, реконструкции объекта капитального строительства, не являющегося линейным объектом (далее - требования к строительству, реконструкции объекта капитального строительства), или требованиям, установленным проектом планировки территории и проектом межевания территории, при осуществлении строительства, реконструкции линейного объекта, а также допустимость размещения объекта капитального строительства на земельном участке в соответствии с разрешенным использованием такого земельного участка и ограничениями, установленными в соответствии с земельным и иным законодательством Российской Федерации. Разрешение на строительство дает застройщику право осуществлять строительство,

реконструкцию объекта капитального строительства, за исключением случаев, предусмотренных Градостроительным кодексом РФ.

В случае, если на земельный участок не распространяется действие градостроительного регламента или для земельного участка не устанавливается градостроительный регламент, разрешение на строительство подтверждает соответствие проектной документации установленным в соответствии с частью 7 статьи 36 Градостроительного кодекса РФ требованиям к назначению, параметрам и размещению объекта капитального строительства на указанном земельном участке.

разрешенное использование земельных участков и иных объектов недвижимости - использование недвижимости в соответствии с градостроительным регламентом, а также публичными сервитутами.

разрешение на ввод объекта в эксплуатацию - документ, который удостоверяет выполнение строительства, реконструкции объекта капитального строительства в полном объеме в соответствии с разрешением на строительство, проектной документацией, а также соответствие построенного, реконструированного объекта капитального строительства требованиям к строительству, реконструкции объекта капитального строительства, установленным на дату выдачи представленного для получения разрешения на строительство градостроительного плана земельного участка, разрешенному использованию земельного участка или в случае строительства, реконструкции линейного объекта проекту планировки территории и проекту межевания территории, а также ограничениям, установленным в соответствии с земельным и иным законодательством Российской Федерации.

собственники земельных участков - лица, являющиеся собственниками земельных участков;

землепользователи - лица, владеющие и пользующиеся земельными участками на праве постоянного (бессрочного) пользования или на праве безвозмездного срочного пользования;

землевладельцы - лица, владеющие и пользующиеся земельными участками на праве пожизненного наследуемого владения.

арендаторы земельных участков - лица, владеющие и пользующиеся земельными участками по договору аренды, договору субаренды;

строительные изменения недвижимости - изменения, осуществляемые применительно к земельным участкам, иным объектам недвижимости путем нового строительства, реконструкции, пристройки, сноса строений, земляных работ, иных действий, производимых на основании разрешения на строительство (за исключением незначительных действий, особо поименованных соответствующими нормативными правовыми актами);

строительство - создание зданий, строений, сооружений (в том числе на месте сносимых объектов капитального строительства);

технические регламенты – документы, которые приняты международным договором Российской Федерации, ратифицированные в порядке, установленном законодательством Российской Федерации, или федеральным законом, или указом Президента Российской Федерации, или постановлением Правительства Российской Федерации, и устанавливают обязательные для применения и исполнения требования к объектам технического регулирования (продукции, в том числе зданиям, строениям и сооружениям, процессам производства, эксплуатации, хранения, перевозки, реализации и утилизации); до принятия технических регламентов действуют нормативные технические документы в части не противоречащие законодательству о техническом регулировании;

линейные объекты - линии электропередачи, линии связи (в том числе линейно-кабельные сооружения), трубопроводы, автомобильные дороги, железнодорожные линии и другие подобные сооружения;

красные линии - линии, которые обозначают существующие, планируемые (изменяемые, вновь образуемые) границы территорий общего пользования и (или) границы территорий, занятых линейными объектами и (или) предназначенных для размещения линейных объектов;

территории общего пользования - территории, которыми беспрепятственно пользуется неограниченный круг лиц (в том числе площади, улицы, проезды, набережные, береговые полосы водных объектов общего пользования, скверы, бульвары);

реконструкция объектов капитального строительства (за исключением линейных объектов) - изменение параметров объекта капитального строительства, его частей (высоты, количества этажей, площади, объема), в том числе надстройка, перестройка, расширение объекта капитального строительства, а также замена и (или) восстановление несущих строительных конструкций объекта капитального строительства, за исключением замены отдельных элементов таких конструкций на аналогичные или иные улучшающие показатели таких конструкций элементы и (или) восстановления указанных элементов;

реконструкция линейных объектов - изменение параметров линейных объектов или их участков (частей), которое влечет за собой изменение класса, категории и (или) первоначально установленных показателей функционирования таких объектов (мощности, грузоподъемности и других) или при котором требуется изменение границ полос отвода и (или) охранных зон таких объектов;

капитальный ремонт объектов капитального строительства (за исключением линейных объектов) - замена и (или) восстановление строительных конструкций объектов капитального строительства или элементов таких конструкций, за исключением несущих строительных конструкций, замена и (или) восстановление систем инженерно-технического обеспечения и сетей инженерно-технического обеспечения объектов капитального строительства или их элементов, а также замена отдельных элементов несущих строительных конструкций на аналогичные или иные улучшающие показатели таких конструкций элементы и (или) восстановление указанных элементов;

капитальный ремонт линейных объектов - изменение параметров линейных объектов или их участков (частей), которое не влечет за собой изменение класса, категории и (или) первоначально установленных показателей функционирования таких объектов и при котором не требуется изменение границ полос отвода и (или) охранных зон таких объектов;

Статья 2. Основания введения, назначение и состав Правил

1. Настоящие Правила в соответствии с Градостроительным кодексом Российской Федерации, Земельным кодексом Российской Федерации вводят в Огарковском сельском поселении систему регулирования землепользования и застройки, которая основана на градостроительном зонировании - делении всей территории в границах муниципального образования на территориальные зоны с установлением для каждой из них единого градостроительного регламента по видам и предельным параметрам разрешенного использования земельных участков в границах этих территориальных зон, для: защиты прав граждан и обеспечения равенства прав физических и юридических лиц в процессе реализации отношений, возникающих по поводу землепользования и застройки; обеспечения открытой информации о правилах и условиях использования земельных участков, осуществления на них строительства и реконструкции; подготовки документов для передачи прав на земельные участки, находящиеся в государственной и муниципальной собственности, физическим и юридическим лицам для осуществления строительства, реконструкции объектов недвижимости; контроля соответствия градостроительным регламентам проектной документации, завершаемых строительством объектов и их последующего использования.

2. Целью введения системы регулирования землепользования и застройки, основанной на градостроительном зонировании, является:

- обеспечение условий для реализации планов и программ развития территории поселения, систем инженерного, транспортного обеспечения и социального обслуживания, сохранения природной и культурно-исторической среды;

- установление правовых гарантий по использованию и строительному изменению недвижимости для владельцев и лиц, желающих приобрести права владения, пользования и распоряжения земельными участками, иными объектами недвижимости;

- создание благоприятных условий для привлечения инвестиций в строительство и обустройство недвижимости посредством предоставления инвесторам и правообладателям недвижимости возможности выбора наиболее эффективного вида использования недвижимости в соответствии с градостроительными регламентами;

- обеспечение свободного доступа граждан к информации и их участия в принятии решений по вопросам развития, землепользования и застройки поселения посредством проведения публичных слушаний;

- обеспечение контроля за соблюдением прав граждан и юридических лиц.

3. Настоящие Правила регламентируют деятельность по:

- проведению градостроительного зонирования территории Огарковского сельского поселения и установлению градостроительных регламентов по видам и предельным параметрам разрешенного использования земельных участков, иных объектов недвижимости;

- разделению территории поселения на земельные участки для закрепления ранее возникших, но неоформленных прав на них (включая права на земельные участки многоквартирных домов), а также для упорядочения планировочной организации территории Огарковского сельского поселения, ее дальнейшего строительного освоения и преобразования;

- предоставлению прав на земельные участки, подготовленные посредством планировки территории и сформированные из состава государственных, муниципальных земель, физическим и юридическим лицам;

- подготовке градостроительных оснований для принятия решений о резервировании и изъятии земельных участков для реализации государственных и муниципальных нужд;

- предоставлению разрешений на строительство, разрешений на ввод в эксплуатацию вновь построенных, реконструированных объектов;

- контролю за использованием и строительными изменениями объектов недвижимости, применению штрафных санкций в случаях и порядке, установленных законодательством;

- обеспечению открытости и доступности для физических и юридических лиц информации о землепользовании и застройке, а также их участия в принятии решений по этим вопросам посредством публичных слушаний;

- внесению изменений в настоящие Правила, включая изменение состава градостроительных регламентов, в том числе путем его дополнения применительно к различным территориальным зонам.

4. Настоящие Правила применяются наряду с:

- техническими регламентами и иными обязательными требованиями, установленными в соответствии с законодательством в целях обеспечения безопасности жизни и здоровья людей, надежности и безопасности зданий, строений и сооружений, сохранения окружающей природной среды и объектов культурного наследия;

- иными нормативными правовыми актами по вопросам регулирования землепользования и застройки на территории Огарковского сельского поселения. Указанные акты применяются в части, не противоречащей настоящим Правилам.

5. Настоящие Правила обязательны для физических и юридических лиц, должностных лиц, осуществляющих полномочия в области градостроительной и землеустроительной деятельности на территории Огарковского сельского поселения.

Статья 3. Открытость и доступность информации о землепользовании и застройке

Настоящие Правила, включая все входящие в их состав картографические и иные документы, являются открытыми для всех физических и юридических лиц, а также должностных лиц органов власти и управления, а также органов, осуществляющих контроль за соблюдением градостроительного законодательства органами власти, уполномоченными в области градостроительных и земельных отношений на территории Огарковского сельского поселения.

Орган местного самоуправления Рыбинского муниципального района, уполномоченный в области градостроительных и земельных отношений на территории Огарковского сельского поселения, обеспечивает возможность ознакомления с настоящими Правилами путем:

- публикации настоящих Правил;

- размещения настоящих Правил в информационной системе территориального планирования с использованием официального сайта «Интернет» определенного федеральным органом исполнительной власти, уполномоченным на осуществление контроля за соблюдением порядка ведения информационной системы территориального планирования;

- размещения настоящих Правил на официальном сайте администрации Рыбинского муниципального района и администрации Огарковского сельского поселения в сети «Интернет»;

- создания возможности для ознакомления с настоящими Правилами в полном комплекте входящих в их состав картографических и иных документов в Администрации Рыбинского муниципального района и в администрации Огарковского сельского поселения.

- обеспечения возможности предоставления физическим и юридическим лицам выписок из настоящих Правил, а также необходимых копий, в том числе копий картографических документов и их фрагментов, характеризующих условия землепользования и застройки применительно к отдельным земельным участкам и элементам планировочной структуры. Стоимость указанных услуг определяется в порядке, установленном Правительством Российской Федерации.

Статья 4. Действие Правил по отношению к генеральному плану, документации по планировке территории, утвержденным органом местного самоуправления Огарковского сельского поселения

1. Внесение изменений в Генеральный план, утверждение иных документов территориального планирования (Российской Федерации, Ярославской области) применительно к территории Огарковского сельского поселения, внесение изменений в такие документы, изменения в ранее утвержденную документацию по планировке территории, утверждение документации по планировке территории, а также утверждение и изменение иной документации по планировке территории (Российской Федерации, Ярославской области) не влечет автоматического изменения настоящих Правил.

2. Настоящие Правила могут быть изменены в установленном порядке с учетом документов территориального планирования, документации по планировке территории, изменений в такие документы, такую документацию.

3. Настоящие правила могут быть уточнены после принятия региональных нормативов градостроительного проектирования Ярославской области и местных нормативов градостроительного проектирования Огарковского сельского поселения.

4. После введения в действие настоящих Правил орган местного самоуправления, уполномоченный на ведение градостроительной деятельности на территории Огарковского сельского поселения, по представлению Комиссии по подготовке проекта правил землепользования и застройки вправе принимать решения о:

- приведении в соответствие с настоящими Правилами ранее утвержденной и не реализованной документации по планировке территории, в том числе в части установленных настоящими Правилами градостроительных регламентов;

- подготовке документации по планировке территории, которая после утверждения в установленном порядке может использоваться как основание для подготовки предложений о внесении изменений в настоящие Правила в части уточнения, изменения границ территориальных зон, состава территориальных зон, списков видов разрешенного использования недвижимости, состава и значений показателей предельных размеров земельных участков и предельных параметров разрешенного строительства применительно к соответствующим территориальным зонам.

Статья 5. Общие положения, относящиеся к ранее возникшим правам

1. Принятые до введения в действие настоящих Правил, нормативные правовые акты органов местного самоуправления, уполномоченных в области градостроительных и земельных отношений на территории Огарковского сельского поселения, по представлению Комиссии по подготовке проекта правил землепользования и застройки Огарковского сельского поселения применяются в части, не противоречащей настоящим Правилам.

2. Разрешения на строительство, реконструкцию, выданные до вступления в силу настоящих Правил являются действительными.

3. Объекты недвижимости, существовавшие на законных основаниях до вступления в силу настоящих Правил, или до вступления в силу изменений в настоящие Правила являются несоответствующими настоящим Правилам в случаях, когда эти объекты:

1) имеют вид, виды использования, которые не поименованы как разрешенные для соответствующих территориальных зон;

2) имеют вид, виды использования, которые поименованы как разрешенные для соответствующих территориальных зон, но расположены в санитарно-защитных зонах и водоохранных зонах, в пределах которых не предусмотрено размещение соответствующих объектов согласно настоящим Правилам;

3) имеют параметры меньше (площадь и линейные размеры земельных участков, отступы построек от границ участка) или больше (плотность застройки - высота/этажность построек, процент застройки, коэффициент использования участка) значений, установленных настоящими Правилами применительно к соответствующим зонам.

4. Отношения по поводу самовольного занятия земельных участков, самовольного строительства, использования самовольно занятых земельных участков и самовольных построек регулируются гражданским и земельным законодательством.

5. Правовым актом органа местного самоуправления, уполномоченного в области градостроительных и земельных отношений на территории Огарковского сельского поселения, по представлению Комиссии по подготовке проекта Правил может быть придан статус несоответствия производственным и иным объектам, чьи санитарно-защитные зоны распространяются за пределы территориальной зоны расположения этих объектов (согласно карте градостроительного зонирования) и функционирование которых наносит несоразмерный ущерб владельцам соседних объектов недвижимости, то есть значительно снижается стоимость этих объектов.

Статья 6. Использование и строительные изменения объектов недвижимости, несоответствующих Правилам

1. Объекты недвижимости, поименованные в статье 5, а также ставшие несоответствующими после внесения изменений в настоящие Правила, могут существовать и использоваться без установления срока их приведения в соответствие с настоящими Правилами.

Исключение составляют те несоответствующие одновременно и настоящим Правилам, и обязательным требованиям безопасности объекты недвижимости, существование и использование которых опасно для жизни и здоровья людей, а также опасно для природной и культурно-исторической среды. Применительно к этим объектам в соответствии с федеральными законами может быть наложен запрет на продолжение их использования.

2. Все изменения несоответствующих объектов, осуществляемые путем изменения видов и интенсивности их использования, строительных параметров, могут производиться только в направлении приведения их в соответствие с настоящими Правилами.

Не допускается увеличивать площадь и строительный объем объектов недвижимости, указанных в подпунктах 1, 2 пункта 3 статьи 5 настоящих Правил. На этих объектах не допускается увеличивать объемы и интенсивность производственной деятельности без приведения используемой технологии в соответствие с требованиями безопасности - экологическими, санитарно-гигиеническими, противопожарными, гражданской обороны и предупреждения чрезвычайных ситуаций, иными требованиями безопасности, устанавливаемые техническими регламентами (а до их принятия - соответствующими нормативами и стандартами безопасности).

Указанные в подпункте 3 пункта 3 статьи 5 настоящих Правил объекты недвижимости, несоответствующие настоящим Правилам по строительным параметрам (строения, затрудняющие или блокирующие возможность прохода, проезда, имеющие превышение площади и высоты по сравнению с разрешенными пределами и т.д.) поддерживаются и используются при условии, что эти действия не увеличивают степень несоответствия этих объектов настоящим Правилам. Действия по отношению к указанным объектам, выполняемые на основе разрешений на строительство, должны быть направлены на устранение несоответствия таких объектов настоящим Правилам.

Несоответствующий вид использования недвижимости не может быть заменен на иной несоответствующий вид использования.

Глава 2. О регулировании землепользования и застройки органами местного самоуправления

Статья 7. Общие положения о лицах, осуществляющих землепользование и застройку, и их действиях

1. В соответствии с земельным и градостроительным законодательством настоящие Правила, а также принимаемые в соответствии с ними иные нормативные правовые акты органов местного самоуправления Рыбинского муниципального района, уполномоченных в области градостроительных и земельных отношений регулируют действия физических и юридических лиц, которые:

- участвуют в торгах (конкурсах, аукционах), подготавливаемых и проводимых органом местного самоуправления Рыбинского муниципального района, уполномоченным в области земельных отношений,

- обращаются в орган местного самоуправления Рыбинского муниципального района, уполномоченный в области градостроительных и земельных отношений с заявлением о подготовке и предоставлении земельного участка (земельных участков) для строительства, реконструкции и могут осуществлять действия по градостроительной подготовке территории, посредством которой из состава государственных, муниципальных земель выделяются вновь образуемые земельные участки;

- владея земельными участками, иными объектами недвижимости, осуществляют их текущее использование, а также подготавливают проектную документацию и осуществляют в соответствии с ней строительство, реконструкцию, иные изменения недвижимости;

- владея на правах собственности квартирами в многоквартирных домах, могут обеспечивать действия по определению в проектах планировки, проектах межевания и выделению границ земельных участков многоквартирных домов из состава жилых кварталов, микрорайонов;

- осуществляют иные действия в области землепользования и застройки.

2. К указанным в пункте 1 настоящей статьи иным действиям в области землепользования и застройки могут быть отнесены, в частности:

- возведение строений на земельных участках, находящихся в муниципальной собственности, расположенных на землях общего пользования, не подлежащих приватизации, и передаваемых в аренду физическим, юридическим лицам (посредством торгов - аукционов, конкурсов);

- переоформление одного вида ранее предоставленного права на земельные участки на другой вид права, в том числе приватизация земельных участков под приватизированными предприятиями, переоформление права пожизненного наследуемого владения или права бессрочного пользования на право собственности;

- иные действия, связанные с подготовкой и реализацией общественных или частных планов по землепользованию и застройке.

Контроль за соблюдением указанных требований осуществляет орган местного самоуправления Рыбинского муниципального района, уполномоченный в области градостроительства и земельного контроля, посредством проверки землеустроительной документации.

4. Лица, осуществляющие землепользование и застройку от имени государственных органов, выполняют требования законодательства, а также требования настоящих Правил в части соблюдения градостроительных регламентов, выполнения порядка осуществления землепользования и застройки.

Статья 8. Землепользование и застройка Огарковского сельского поселения

1. В соответствии с Федеральным законом № 334-ФЗ «О внесении изменений в Земельный кодекс Российской Федерации и отдельные законодательные акты Российской Федерации» внесены изменения в статью 3.3 Федерального закона от 25 октября 2001 года № 137-ФЗ «О введении в действие Земельного кодекса Российской Федерации». Согласно поправкам в Земельный кодекс РФ с 1 января 2017г предоставление земельных участков,

государственная собственность на которые не разграничена, на территории Огарковского сельского поселения осуществляется органом местного самоуправления Рыбинского муниципального района.

В соответствии с частями 3, 4 ст.14 Федерального закона от 06.10.2003г № 131-ФЗ (ред. от 03.07.2016г.) «Об общих принципах организации местного самоуправления в Российской Федерации» полномочия в сфере градостроительной деятельности, перечисленные в п.20 ч.1 ст.14 вышеназванного закона, на территории Огарковского сельского поселения решаются органом местного самоуправления Рыбинского муниципального района.

Структуру органа Рыбинского муниципального района, уполномоченного в области градостроительных и земельных отношений на территории Огарковского сельского поселения составляет:

- Муниципальный Совет Рыбинского муниципального района - представительный орган Рыбинского муниципального района в исключительную компетенцию которого входит регулирование отношений в пределах полномочий, предоставленных законодательством Российской Федерации и Ярославской области, в том числе утверждение правил землепользования и застройки Огарковского сельского поселения

- глава администрации Рыбинского муниципального района принимает решение о разработке проекта правил землепользования и застройки Огарковского сельского поселения, о внесении изменений в правила землепользования и застройки Огарковского сельского поселения

- администрация Рыбинского муниципального района - исполнительно-распорядительный орган Рыбинского муниципального района, которая разрабатывает проект правил землепользования и застройки и проект внесения изменений в правила землепользования и застройки Огарковского сельского поселения.

2. Решение о подготовке проекта правил землепользования и застройки Огарковского сельского поселения принимается главой администрации Рыбинского муниципального района.

Одновременно с принятием решения о подготовке проекта правил землепользования и застройки Огарковского сельского поселения главой администрации Рыбинского муниципального района утверждается состав и порядок деятельности комиссии по подготовке проекта правил землепользования и застройки (далее - Комиссия).

3. Комиссия формируется на основании постановления администрации Рыбинского муниципального района и осуществляет свою деятельность в соответствии с настоящими Правилами, Положением о Комиссии, иными документами, регламентирующими ее деятельность и утверждаемыми главой администрации Рыбинского муниципального района в области градостроительных отношений.

4. Комиссия:

- рассматривает заявления на предоставление земельных участков для строительства объектов, требующих получения специальных согласований в порядке статьи 26 настоящих Правил;

- рассматривает заявления на изменения видов использования существующих объектов недвижимости, требующих получения специальных согласований в порядке статьи 26 настоящих Правил;

- проводит публичные слушания в случаях и порядке, определенных статьями 25-26 настоящих Правил;

- подготавливает главе администрации Рыбинского муниципального района в области градостроительных отношений на территории Огарковского сельского поселения заключения по результатам публичных слушаний, в том числе содержащие предложения о предоставлении специальных согласований и разрешений на отклонения от Правил, предложения по досудебному урегулированию споров в связи с обращениями физических и юридических лиц по поводу решений уполномоченного органа местного самоуправления в области градостроительных отношений на территории Огарковского сельского поселения, касающихся вопросов землепользования и застройки;

- организует подготовку предложений о внесении изменений в Правила, а также проектов нормативных правовых актов, иных документов, связанных с реализацией и применением настоящих Правил.

5. В состав комиссии по подготовке правил землепользования и застройки в обязательном порядке включаются:

- 1) представители общественности;
- 2) представитель организации, осуществляющей техническую инвентаризацию и учет объектов недвижимости на территории муниципального образования;
- 3) специалисты в сфере градостроительной деятельности и архитектуры либо иных смежных отраслей.

6. Количество членов Комиссии по подготовке правил землепользования и застройки должно составлять не менее одной трети от общего количества всех членов комиссии (в соответствии с Законом Ярославской области «О градостроительной деятельности на территории Ярославской области» от 11 октября 2006 года № 66-Э).

В состав комиссии могут включаться представители государственных органов контроля и надзора, государственных органов управления, представители законодательного органа Ярославской области.

Общая численность Комиссии определяется постановлением главы администрации Рыбинского муниципального района.

Решения Комиссии принимаются простым большинством голосов, при наличии кворума не менее половины от общего числа членов Комиссии. При равенстве голосов голос председателя Комиссии является решающим.

7. На заседания Комиссии (в том числе проводимых в форме публичных слушаний) в обязательном порядке приглашаются представители общественности тех населенных пунктов Огарковского сельского поселения, где расположены объекты недвижимости, по поводу которых подготавливаются соответствующие рекомендации. Указанные представители обладают правом голоса наравне с членами Комиссии.

Любой член Комиссии ее решением освобождается от участия в голосовании по конкретному вопросу в случае, если он имеет прямую финансовую заинтересованность, или находится в родственных отношениях с подателем заявки, по поводу которой рассматривается вопрос.

8. Заседания Комиссии ведет ее председатель или заместитель председателя. При отсутствии обоих заседание ведет член Комиссии, уполномоченный председателем Комиссии.

Итоги каждого заседания Комиссии оформляются подписанным председателем и секретарем Комиссии протоколом, к которому могут прилагаться копии материалов, связанных с темой заседания.

Комиссия имеет свой архив, в котором содержатся протоколы всех ее заседаний, другие материалы, связанные с деятельностью Комиссии.

Протоколы заседаний Комиссии являются открытыми для всех заинтересованных лиц, которые могут получать копии протоколов за плату, размеры которой не должны превышать затрат на их изготовление.

9. Правовое, организационное и иное обеспечение деятельности комиссии осуществляется администрацией Рыбинского муниципального района в соответствии с уставом.

Статья 9. Органы, уполномоченные регулировать и контролировать землепользование и застройку в части обеспечения применения Правил

1. В соответствии с законами, иными нормативными правовыми актами к органам, уполномоченным регулировать и контролировать землепользование и застройку в части соблюдения настоящих Правил относятся:

- 1) Муниципальный Совет Рыбинского муниципального района.
- 2) Глава администрации Рыбинского муниципального района.
- 3) Администрация Рыбинского муниципального района.

2. По вопросам применения настоящих Правил в обязанности администрации Рыбинского муниципального района, входит:

- подготовка для главы администрации Рыбинского муниципального района (не реже одного раза в год) докладов о реализации и применении Правил, включающих соответствующий анализ и предложения по совершенствованию Правил путем внесения в них изменений, в том числе в части дополнения состава и установления значений предельных параметров разрешенного строительства применительно к различным территориальным зонам;

- участие в подготовке документов по предоставлению физическим и юридическим лицам земельных участков для использования существующих зданий, строений, сооружений, а также для строительства, реконструкции;

- согласование документации по планировке территории на соответствие законодательству, настоящим Правилам;

- подготовка градостроительных планов земельных участков в качестве самостоятельных документов в соответствии со статьей 24 настоящих Правил;

- выдача разрешений на строительство, выдача разрешений на ввод объектов в эксплуатацию;

- предоставление по запросу Комиссии заключений, материалов для проведения публичных слушаний, а также заключений по вопросам специальных согласований, отклонений от Правил до выдачи разрешения на строительство;

- организация и ведение информационной системы обеспечения градостроительной деятельности, включая сведения о состоянии инженерно-технической инфраструктуры, санитарно-эпидемиологической, экологической обстановке, состоянии фонда застройки Огарковского сельского поселения.

- ведение карты градостроительного зонирования, внесение в нее утвержденных в установленном порядке изменений;

- предоставление заинтересованным лицам информации, которая содержится в Правилах и утвержденной документации по планировке территории;

- организация обмена информацией между государственными органами кадастрового учета, государственной регистрации прав на объекты недвижимости и муниципальной информационной системой, включая информационную систему обеспечения градостроительной деятельности;

- обеспечение развития капитального строительства и реконструкции социально-бытовых объектов, объектов инженерного назначения и иных объектов на территории Огарковского сельского поселения;

- предоставление по запросу Комиссии по подготовке проекта правил землепользования и застройки заключений относительно специальных согласований, иных вопросов;

- участие в разработке и осуществлении земельной политики и программ земельной реформы, в том числе путем внесения предложений об изменении настоящих Правил;

- обеспечение организации и проведения торгов по предоставлению физическим, юридическим лицам земельных участков, предварительно подготовленных посредством проектов планировки территории и сформированных из состава государственных, муниципальных земель;

- согласование решений о предоставлении земельных участков, а также резервировании и изъятии, в том числе путем выкупа, земельных участков, иных объектов недвижимости для реализации государственных, муниципальных нужд;

- осуществление контроля за использованием и охраной земель;

- подготовка проектов нормативных актов по вопросам землепользования и застройки, применения настоящих Правил, проектов предложений по внесению в них изменений;

- подготовка правовых заключений на проекты федеральных законов, нормативных и иных правовых актов Ярославской области, органов местного самоуправления Огарковского сельского поселения по вопросам землепользования и застройки;

- обеспечение правовой информацией по вопросам землепользования и застройки;

- другие обязанности, выполняемые в соответствии с законодательством.

3. По вопросам применения настоящих Правил в обязанности Муниципального Совета входит:

- регулирование земельных отношений в пределах полномочий, предоставленных законодательством Российской Федерации и Ярославской области, в том числе:
 - утверждение местных программ использования и охраны земель;
- регулирование градостроительных отношений в пределах полномочий, предоставленных законодательством Российской Федерации и Ярославской области, в том числе:
 - утверждение генерального плана Огарковского сельского поселения, а также внесение изменений в генеральный план Огарковского сельского поселения;
 - утверждение Правил землепользования и застройки Огарковского сельского поселения;
- решение иных вопросов в соответствии с федеральным законодательством, законодательством Ярославской области.

4. По вопросам применения настоящих Правил уполномоченный государственный орган Ярославской области в области охраны и использования объектов культурного наследия в соответствии с законодательством осуществляет контроль за соблюдением ограничений по условиям охраны объектов культурного наследия.

Границы ведения государственного уполномоченного органа в области охраны и использования объектов культурного наследия в части указанного вида контроля определяются границами зон охраны объектов культурного наследия.

Предметы осуществляемого указанным государственным уполномоченным органом контроля и согласований устанавливаются дифференцированно применительно к:

- 1) объектам, включенным в списки объектов культурного наследия;
- 2) объектам, не состоящим в списках объектов культурного наследия и расположенным в зонах охраны объектов культурного наследия;
- 3) объектам, не состоящим в списках объектов культурного наследия и расположенным в зонах регулирования застройки.

Предметами согласования по объектам, включенным в списки объектов культурного наследия, являются вопросы, определяющие их назначение и характеристики реставрации, решаемые в индивидуальном порядке применительно к каждому объекту в отдельности.

Предметами согласования по объектам, не состоящим в списках объектов культурного наследия и расположенным в зонах охраны объектов культурного наследия, являются:

- границы земельных участков – в случаях, относящихся к проектам межевания застроенных и не разделенных на земельные участки территорий;
- отступы построек от границ земельных участков, соблюдение линий регулирования застройки;
- высота построек;
- архитектурное решение фасадов.

Предметом согласования по объектам, не состоящим в списках объектов культурного наследия (включая свободные участки, предназначенные для новой застройки) и расположенные в зоне регулирования застройки, является параметры проектируемых объектов.

Предметы согласований по объектам, не состоящим в списках объектов культурного наследия, разрабатываются в составе проекта зон охраны памятников истории и культуры в форме численных значений и предписаний. Изложение в указанной части утвержденного проекта зон охраны памятников истории и культуры включается в статью 57 настоящих Правил как ограничения по условиям охраны объектов культурного наследия.

Уполномоченный орган Ярославской области по охране и использованию объектов культурного наследия в установленных границах его ведения обеспечивает контроль за соблюдением ограничений по условиям охраны памятников истории, культуры и археологического слоя путем участия в:

- инспекциях на объектах культурного наследия, где производятся реставрационные работы;
- комиссиях по приемке в эксплуатацию реставрированных объектов культурного наследия.

Статья 10. Принципы организации процесса градостроительной подготовки и предоставления физическим и юридическим лицам сформированных земельных участков для строительства, реконструкции

1. Градостроительная подготовка земельных участков – действия, осуществляемые в соответствии с градостроительным законодательством, применительно к:

1) неразделенным на земельные участки государственным и муниципальным землям, территориям посредством подготовки документации по планировке территории (проектов планировки, проектов межевания), результатом которых являются градостроительные планы земельных участков, используемые для проведения землеустроительных работ, принятия решений о предоставлении сформированных земельных участков физическим и юридическим лицам, подготовки проектной документации;

2) ранее сформированным, принадлежащим физическим и юридическим лицам земельным участкам путем подготовки градостроительных планов земельных участков (как самостоятельных документов – без подготовки документации по планировке территории) с установлением в соответствии с частями 3 и 4 статьи 44 Градостроительного кодекса Российской Федерации характеристик (за исключением ранее установленных границ земельных участков) с использованием таких планов для подготовки проектной документации.

2. Приобретение физическими, юридическими лицами прав на земельные участки осуществляется в соответствии с нормами:

- гражданского законодательства - в случаях, когда указанные права приобретаются одним физическим, юридическим лицом у другого физического, юридического лица;

- земельного законодательства - в случаях, когда указанные права предоставляются физическим и юридическим лицам на земельные участки, подготовленные и сформированные из состава государственных или муниципальных земель, уполномоченными государственными, муниципальными органами.

3. Порядок градостроительной подготовки и предоставления физическим и юридическим лицам земельных участков, сформированных из состава государственных или муниципальных земель, определяется в соответствии с градостроительным, земельным и жилищным законодательством, настоящими Правилами, а также принимаемыми в соответствии с настоящими Правилами иными нормативными правовыми актами администрации Рыбинского муниципального района, уполномоченной в области градостроительных и земельных отношений.

4. До разграничения государственной собственности на землю администрация Рыбинского муниципального района, уполномоченная в области земельных отношений в соответствии с земельным законодательством и в пределах полномочий распоряжается подготовленными и сформированными земельными участками, расположенными в границах Огарковского сельского поселения, за исключением земельных участков, на которые в порядке, установленном законодательством, зарегистрированы права собственности физических и юридических лиц, а также права собственности Российской Федерации и Ярославской области.

После разграничения государственной собственности на землю администрация Огарковского сельского поселения распоряжаются исключительно земельными участками, находящимися в муниципальной собственности Огарковского сельского поселения.

Не допускается осуществлять градостроительную подготовку и распоряжение земельными участками без учета прав собственников смежно-расположенных зданий, строений, сооружений (их частей, включая квартиры), которые на момент выполнения указанных действий не воспользовались принадлежащими им правами на выделение земельных участков и оформление прав на земельные участки, необходимые для использования этих зданий, строений, сооружений, включая многоквартирные дома.

Указанные права в обязательном порядке учитываются путем выполнения действий по планировке территории, осуществляемых в соответствии с градостроительным законодательством и в порядке, определенном настоящими Правилами.

5. В соответствии с пунктом 10 статьи 3 Федерального закона «О введении в действие Земельного кодекса Российской Федерации» до разграничения государственной собственности

на землю государственная регистрация права государственной собственности на землю для осуществления распоряжения землями, находящимися в государственной собственности (для предоставления физическим и юридическим лицам земельных участков, находящихся в государственной собственности), не требуется.

Физические, юридические лица, которым предоставлены права на земельные участки, подготовленные и сформированные из состава государственных, муниципальных земель осуществляют государственную регистрацию прав на предоставленные им земельные участки.

6. Для строительства, реконструкции и иных целей могут предоставляться на правах собственности, аренды, постоянного (бессрочного) пользования только свободные от прав третьих лиц земельные участки, сформированные из состава земель, находящихся в государственной, муниципальной собственности, которые согласно земельному законодательству не изъяты из оборота.

7. Из состава государственных, муниципальных земель физическим и юридическим лицам могут предоставляться только сформированные земельные участки. Сформированным для целей предоставления физическим, юридическим лицам является земельный участок, применительно к которому:

1) посредством действий по планировке территории (подготовки проекта планировки или проекта межевания) определено, что земельный участок в утвержденных границах является свободным от прав третьих лиц (за исключением возможности обременения правами третьих лиц, связанных с установлением зон действия публичных сервитутов);

2) установлено разрешенное использование как указание на градостроительный регламент территориальной зоны расположения соответствующего земельного участка согласно карте градостроительного зонирования территории Огарковского сельского поселения;

3) посредством действий, выполненных в процессе планировки территории, определены технические условия подключения к внеплощадочным сетям инженерно-технического обеспечения (по водоотведению, водо-, тепло-, электроснабжению) - в случае, когда использование соответствующего земельного участка невозможно без обеспечения такого подключения;

4) установлены границы земельного участка на местности.

8. Факт того, что земельный участок, находящийся в государственной или муниципальной собственности, подготовлен согласно требованиям градостроительного законодательства и сформирован согласно требованиям земельного законодательства и на него могут быть предоставлены права физическим и юридическим лицам, определяется одновременным наличием:

- градостроительного плана земельного участка, подготовленного по установленной форме на основании градостроительного зонирования и в результате планировки территории, в том числе включаемых в состав градостроительного плана земельного участка технических условий подключения к сетям инженерно-технического обеспечения - в случаях, когда строительство, реконструкция объектов и их эксплуатация не могут быть обеспечены без такого подключения;

- кадастрового плана земельного участка, подготовленного и удостоверенного в соответствии с законодательством о государственном кадастровом учете земельных участков, выданного органу местного самоуправления Рыбинского муниципального района, уполномоченного в области земельных отношений.

Копии указанных и иных документов комплектуются в виде пакета документов, который предоставляется лицам, заинтересованным в приобретении прав на сформированные из состава государственных, муниципальных земель земельные участки путем участия в торгах, проводимых органом местного самоуправления Рыбинского муниципального района, уполномоченным в области земельных отношений в установленном в соответствии с земельным законодательством порядке.

9. Действия по градостроительной подготовке и формированию из состава государственных, муниципальных земель земельных участков включают две стадии:

1) выделение земельных участков посредством планировки территории, осуществляемой в соответствии с градостроительным законодательством, настоящими Правилами, иными

нормативными правовыми актами органов местного самоуправления Рыбинского муниципального района, уполномоченных в области земельных отношений;

2) формирование земельных участков посредством землеустроительных работ, осуществляемых в соответствии с земельным законодательством.

10. Результатом первой стадии действий, связанных с выделением земельных участков посредством планировки территории, являются градостроительные планы земельных участков и входящие в состав таких планов заключения о технических условиях подключения к внеплощадочным сетям инженерно-технического обеспечения (в случаях, когда необходимо обеспечить такое подключение).

Порядок действий по планировке территории, включая выделение земельных участков, определяется градостроительным законодательством и в соответствии с настоящими Правилами.

Содержание градостроительных планов земельных участков определяется Градостроительным кодексом Российской Федерации, в соответствии с которым форма градостроительного плана земельного участка устанавливается уполномоченным Правительством Российской Федерации федеральным органом исполнительной власти.

Утвержденный в установленном порядке в составе проекта планировки, проекта межевания градостроительный план земельного участка является основанием для проведения землеустроительных работ в части выноса границ земельного участка на местность.

Если в результате землеустроительных работ возникла необходимость изменения границ земельного участка, в градостроительный план земельного участка вносятся соответствующие изменения в порядке, установленном действующим градостроительным и земельным законодательством.

Градостроительные планы земельных участков являются основанием для подготовки проектной документации и получения разрешения на строительство в порядке, определенном градостроительным законодательством и в соответствии с настоящими Правилами.

Порядок подготовки и предоставления технических условий подключения к внеплощадочным сетям инженерно-технического обеспечения определяется в соответствии с настоящими Правилами, иными нормативными правовыми актами органа местного самоуправления Рыбинского муниципального района, уполномоченного в области градостроительных отношений.

11. Результатом второй стадии действий, связанных с формированием из состава государственных, муниципальных земель земельных участков посредством землеустроительных работ, являются подготавливаемые по установленной форме кадастровые планы земельных участков.

12. Земельные участки из состава государственных и муниципальных земель подготавливаются для предоставления физическим и юридическим лицам по инициативе и за счет средств:

- органа местного самоуправления Рыбинского муниципального района уполномоченного в области земельных отношений,

- физических и юридических лиц.

13. Подготовленные и сформированные из состава государственных, муниципальных земель земельные участки предоставляются физическим и юридическим лицам для строительства, реконструкции в порядке, установленном земельным законодательством.

Статья 11. Виды процедур градостроительной подготовки земельных участков из состава государственных и муниципальных земель

Земельные участки подготавливаются и формируются по процедурам, установленным градостроительным, земельным законодательством, настоящими Правилами, иными нормативными правовыми актами администрации Рыбинского муниципального района, уполномоченной в области градостроительных и земельных отношений применительно к случаям:

1) градостроительной подготовки свободных от прав третьих лиц земельных участков в существующей застройке для строительства по инициативе заявителей, администрации

Рыбинского муниципального района, администрации Огарковского сельского поселения - в порядке, определенном Градостроительным кодексом РФ и Земельным кодексом РФ.

2) градостроительной подготовки земельных участков на застроенных территориях, обремененных правами третьих лиц:

- для осуществления реконструкции по инициативе собственников объектов недвижимости, заявителей, администрации Огарковского сельского поселения, администрации Рыбинского муниципального района в порядке, определенном Земельным кодексом РФ и Градостроительным кодексом РФ.

- для формирования земельных участков многоквартирных домов на неразделенных на земельные участки территориях по инициативе собственников жилых помещений, администрации Огарковского сельского поселения, администрации Рыбинского муниципального района в порядке, определенном Земельным кодексом РФ и Градостроительным кодексом РФ.

3) градостроительной подготовки земельных участков на незастроенных и свободных от прав третьих лиц территориях для их комплексного освоения и строительства по инициативе заявителей, администрации Огарковского сельского поселения, администрации Рыбинского муниципального района, в порядке, определенном Градостроительным кодексом РФ и Земельным кодексом РФ.

4) градостроительной подготовки земельных участков на застроенных территориях в отношении которых принято решение о развитии по инициативе заявителей, администрации Огарковского сельского поселения, администрации Рыбинского муниципального района, в порядке, определенном Градостроительным кодексом РФ.

5) градостроительной подготовки земельных участков на застроенных и не застроенных территориях для освоения территории в целях строительства жилья экономического класса по инициативе заявителей, администрации Огарковского сельского поселения, администрации Рыбинского муниципального района, в порядке, определенном Градостроительным кодексом РФ и Земельным кодексом РФ.

6) градостроительной подготовки земельных участков на застроенных и не застроенных территориях для комплексного освоения территории в целях строительства жилья экономического класса по инициативе заявителей, администрации Огарковского сельского поселения, администрации Рыбинского муниципального района, в порядке, определенном Градостроительным кодексом РФ.

7) градостроительной подготовки земельных участков на застроенных территориях, подлежащих комплексному развитию по инициативе правообладателей земельных участков и расположенных на них объектов недвижимого имущества, в порядке, определенном Градостроительным кодексом РФ и Земельным кодексом РФ.

8) градостроительной подготовки земельных участков на застроенных территориях, подлежащих комплексному развитию по инициативе администрации Огарковского сельского поселения, в порядке, определенном Градостроительным кодексом РФ и Земельным кодексом РФ.

9) градостроительной подготовки земельных участков из состава земель общего пользования для предоставления на правах аренды в целях возведения сооружений, предназначенных для обслуживания населения - в порядке, определенном Градостроительным кодексом РФ и Земельным кодексом РФ.

Статья 12. Принципы организации процесса предоставления сформированных земельных участков

1. Порядок предоставления физическим и юридическим лицам прав на земельные участки, сформированные из состава государственных или муниципальных земель, определяется земельным законодательством и в соответствии с ним - нормативными правовыми актами администрации Рыбинского муниципального района.

Статья 13. Особенности предоставления сформированных земельных участков применительно к различным случаям

1. Порядок предоставления собственникам помещений жилого и нежилого назначения многоквартирных домов прав общей долевой собственности на сформированные в порядке настоящих Правил земельные участки для использования многоквартирных домов определяется жилищным и земельным законодательством. Указанные права:

- предоставляются бесплатно – в случаях, когда площадь сформированных земельных участков не превышает минимальную площадь, определенную в соответствии с градостроительными нормативами, действовавшими в период строительства соответствующих многоквартирных домов;

- могут предоставляться бесплатно решениями главы администрации Рыбинского муниципального района при наличии градостроительных планов земельных участков - в случаях, когда площадь сформированных земельных участков превышает минимальную площадь, определенную в соответствии с градостроительными нормативами, действовавшими в период строительства соответствующих многоквартирных домов, по причине невозможности выделить отдельные земельные участки для самостоятельного использования и в силу необходимости обеспечить рациональную планировочную организацию территории.

2. Порядок предоставления собственникам зданий, строений, сооружений прав собственности на сформированные земельные участки, прав аренды сформированных земельных участков для использования зданий, строений, сооружений определяется земельным законодательством.

3. Порядок предоставления сформированных в порядке настоящих Правил земельных участков определяется земельным законодательством и в соответствии с ним – настоящими Правилами, иными нормативными правовыми актами администрации Рыбинского муниципального района. Права на сформированные из состава государственных, муниципальных земельные участки предоставляются физическим, юридическим лицам на торгах.

В случае если по окончании срока подачи заявок на участие в аукционе подана только одна заявка на участие в аукционе или не подано ни одной заявки на участие в аукционе, аукцион признается не состоявшимся. Если единственная заявка на участие в аукционе и заявитель, подавший указанную заявку, соответствует всем требованиям и указанным в извещении о проведении аукциона условиям аукциона, администрация Рыбинского муниципального района в течение десяти дней со дня рассмотрения указанной заявки обязана направить заявителю три экземпляра подписанного проекта договора купли-продажи или проекта договора аренды земельного участка. При этом договор купли-продажи земельного участка заключается по начальной цене предмета аукциона, а размер ежегодной арендной платы или размер первого арендного платежа по договору аренды земельного участка определяется в размере, равном начальной цене предмета аукциона.

4. Если аукцион проводится в целях предоставления земельного участка в аренду для комплексного освоения территории, одновременного с договором аренды земельного участка лицу, с которым в соответствии с настоящей статьей заключается указанный договор, направляются также два экземпляра проекта договора о комплексном освоении территории, подписанного представителем администрации Рыбинского муниципального района.

5. Администрация Рыбинского муниципального района вправе объявить о проведении повторного аукциона в случае, если аукцион был признан несостоявшимся и лицо, подавшее единственную заявку на участие в аукционе, заявитель, признанный единственным участником аукциона или единственный принявший участие в аукционе его участник в течение тридцати дней со дня направления им проекта договора купли-продажи или проекта договора аренды земельного участка, а в случае, предусмотренном пунктом 4 настоящей статьи, также проекта договора о комплексном освоении территории не подписали и не представили в администрацию Рыбинского муниципального района указанные договоры (при наличии указанных лиц). При этом условия повторного аукциона могут быть изменены.

Статья 14. Основания, условия и принципы организации порядка изъятия земельных участков, иных объектов недвижимости для реализации государственных, муниципальных нужд

1. Порядок изъятия (в том числе путем выкупа) земельных участков, иных объектов недвижимости для реализации государственных и муниципальных нужд определяется гражданским и земельным законодательством.

Порядок подготовки оснований для принятия решений об изъятии (в том числе путем выкупа) земельных участков, иных объектов недвижимости для реализации государственных и муниципальных нужд определяется Градостроительным кодексом Российской Федерации, законодательством о градостроительной деятельности Ярославской области, настоящими Правилами и принимаемыми в соответствии с ними иными нормативными правовыми актами администрации Рыбинского муниципального района.

2. Основанием для принятия решений об изъятии земельных участков, иных объектов недвижимости для реализации государственных и муниципальных нужд является утвержденная в установленном порядке и с учетом настоящих Правил (в части соблюдения градостроительных регламентов, обязательности проведения публичных слушаний) документация о планировке территории – проекты планировки с проектами межевания в их составе.

Основания считаются правомочными при одновременном существовании следующих условий:

- доказанном наличии соответствующих государственных или муниципальных нужд путем отображения соответствующих решений в утвержденных в установленном порядке документах территориального планирования;

- доказанной невозможности реализации государственных или муниципальных нужд иначе, как только посредством изъятия соответствующих земельных участков или их частей.

3. Решение об изъятии, резервировании объектов недвижимости может быть принято только после утверждения в установленном порядке проектов планировки территории и проектов межевания в их составе, определяющих границы земельных участков, строительство на которых может быть осуществлено только после изъятия этих участков и/или объектов на них расположенных в порядке, установленном законодательством.

4. Решение об изъятии земельных участков для государственных или муниципальных нужд для строительства, реконструкции объектов федерального значения, объектов регионального значения или объектов местного значения может быть принято не позднее чем в течение трех лет со дня утверждения проекта планировки территории, предусматривающего размещение таких объектов.

Статья 15. Условия принятия решений о резервировании земельных участков для реализации государственных, муниципальных нужд

1. Порядок резервирования земельных участков для реализации государственных и муниципальных нужд определяется земельным законодательством.

Порядок подготовки оснований для принятия решений о резервировании земельных участков для реализации государственных и муниципальных нужд определяется Градостроительным кодексом Российской Федерации, законодательством о градостроительной деятельности Ярославской области, настоящими Правилами и принимаемыми в соответствии с ними иными нормативными правовыми актами органов местного самоуправления Рыбинского муниципального района.

2. Основанием для принятия актов о резервировании земельных участков для реализации государственных и муниципальных нужд является одновременное наличие утвержденных в установленном порядке:

- документов территориального планирования, отображающих зоны резервирования (зоны планируемого размещения объектов для реализации государственных, муниципальных нужд);

- проектов планировки и проектов межевания в их составе, определяющих границы зон резервирования.

Указанная документация подготавливается и утверждается в порядке, определенном градостроительным законодательством.

3. Подготовка решения о резервировании земель осуществляется на основании сведений государственного кадастра недвижимости.

4. Решение о резервировании земель должно содержать:

а) цели и сроки резервирования земель;

б) реквизиты документов, в соответствии с которыми осуществляется резервирование земель;

в) ограничения прав на зарезервированные земельные участки, устанавливаемые в соответствии с Земельным кодексом Российской Федерации и другими федеральными законами, необходимые для достижения целей резервирования земель;

г) сведения о месте и времени ознакомления заинтересованных лиц со схемой резервируемых земель, а также перечнем кадастровых номеров земельных участков, которые полностью или частично расположены в границах резервируемых земель.

5. К решению о резервировании земель прилагается схема резервируемых земель, а также перечень кадастровых номеров земельных участков, которые полностью или частично расположены в границах резервируемых земель.

Решение о резервировании земель и схема резервируемых земель должны содержать необходимые для внесения в государственный кадастр недвижимости сведения о земельных участках (их частях), права на которые ограничиваются решением о резервировании земель.

Решение о резервировании земель принимается по отношению к земельным участкам, находящимся в пределах одного кадастрового округа.

6. Решение о резервировании земель, принятое администрацией Рыбинского муниципального района, подлежит опубликованию в официальных средствах массовой информации администрации Рыбинского муниципального района. Решение о резервировании земель вступает в силу не ранее его опубликования.

7. Администрация Рыбинского муниципального района, принявшая решение о резервировании земель, направляют копию решения о резервировании земель и прилагаемую к нему схему резервируемых земель в федеральный орган исполнительной власти, осуществляющий ведение государственного кадастра недвижимости в порядке, установленном статьей 15 Федерального закона "О государственном кадастре недвижимости".

8. Государственная регистрация ограничений прав, установленных решением о резервировании земель, а также прекращения таких ограничений осуществляется в соответствии с Федеральным законом "О государственной регистрации прав на недвижимое имущество и сделок с ним".

Статья 16. Условия установления публичных сервитутов

1. Администрация Рыбинского муниципального района имеет право устанавливать применительно к земельным участкам и иным объектам недвижимости, принадлежащим физическим или юридическим лицам, публичные сервитуты - ограничения для правообладателей на использование этих объектов, связанные с обеспечением общественных нужд – проезда, прохода через земельный участок, установки и эксплуатации объектов и коммуникаций инженерно-технического обеспечения (линий электросвязи, водо- и газопроводов, канализации и т.д.), охраны исторических и природных объектов, иных общественных нужд, которые не могут быть обеспечены иначе, как только путем установления публичных сервитутов.

2. Границы зон действия публичных сервитутов обозначаются на градостроительных планах земельных участков. Границы зон действия публичных сервитутов отражаются в документах государственного кадастрового учета земельных участков и иных объектов недвижимости.

3. Порядок установления публичных сервитутов определяется земельным законодательством, настоящими Правилами, иными нормативными правовыми актами.

Статья 17. Право на строительные изменения недвижимости и основание для его реализации. Виды строительных изменений недвижимости

1. В соответствии с Градостроительным кодексом Российской Федерации нормы настоящей главы распространяются на земельные участки и иные объекты недвижимости, которые не являются недвижимыми памятниками истории и культуры.

Действия по подготовке проектной документации, осуществлению реставрационных и иных работ применительно к объектам недвижимости, которые в соответствии с законодательством являются недвижимыми памятниками истории и культуры, регулируются законодательством об охране объектов культурного наследия.

Правом производить строительные изменения недвижимости - осуществлять строительство, реконструкцию, снос объектов, производить над ними иные изменения, обладают лица, владеющие земельными участками, иными объектами недвижимости (на правах собственности, аренды, постоянного бессрочного пользования, пожизненного наследуемого владения), или их доверенные лица.

Право на строительные изменения недвижимости может быть реализовано при наличии разрешения на строительство, предоставляемого в соответствии с градостроительным законодательством РФ и в порядке статьи 19 настоящих Правил. Исключения составляют случаи, определенные градостроительным законодательством и в соответствии с ним - частью 3 настоящей статьи.

2. Строительные изменения недвижимости подразделяются на изменения, для которых:

- не требуется разрешения на строительство,
- требуется разрешение на строительство.

3. Выдача разрешения на строительство не требуется в случае:

1) строительства на земельном участке, предоставленном для ведения садоводства, дачного хозяйства;

2) строительства, реконструкции объектов, не являющихся объектами капитального строительства (киосков, навесов и других);

3) строительства на земельном участке строений и сооружений вспомогательного использования;

4) изменения объектов капитального строительства и (или) их частей, если такие изменения не затрагивают конструктивные и другие характеристики их надежности и безопасности, не нарушают права третьих лиц и не превышают предельные параметры разрешенного строительства, реконструкции, установленные градостроительным регламентом;

5) иных случаях, если в соответствии с Градостроительным Кодексом, законодательством Ярославской области о градостроительной деятельности получение разрешения на строительство не требуется.

Законом Ярославской области от 11.10.2006 №66-з «О градостроительной деятельности на территории Ярославской области» установлен дополнительный перечень случаев и объектов, для которых не требуется получение разрешения на строительство.

Кроме того, не требуется также разрешения на строительство в случае изменений одного вида на другой вид разрешенного использования недвижимости, при одновременном наличии следующих условий:

- выбираемый правообладателем недвижимости вид разрешенного использования обозначен в градостроительном регламенте как основной или вспомогательный (для соответствующей территориальной зоны, обозначенной на карте градостроительного зонирования);

Лица, осуществляющие действия, не требующие разрешения на строительство, несут ответственность в соответствии с законодательством за последствия, могущие возникнуть в результате осуществления таких действий.

Разрешение на строительство предоставляется в порядке, определенном в соответствии со статьей 51 Градостроительного кодекса Российской Федерации и настоящими Правилами для строительных изменений недвижимости, за исключением указанных в пункте 3 настоящей статьи.

Статья 18. Подготовка проектной документации

1. Назначение, состав, содержание, порядок подготовки и утверждения проектной документации определяется градостроительным законодательством.

В соответствии с частью 3 статьи 48 Градостроительного кодекса Российской Федерации подготовка проектной документации не требуется при строительстве, реконструкции, капитальном ремонте объектов индивидуального жилищного строительства. В указанных случаях застройщик по собственной инициативе вправе обеспечить подготовку проектной документации применительно к объектам индивидуального жилищного строительства.

2. Проектная документация – документация, содержащая текстовые и графические материалы, определяющие архитектурно-строительные, функционально-технологические, конструктивные и инженерно-технические решения для обеспечения работ по строительству, реконструкции зданий, строений, сооружений, их частей.

На основании проектной документации предоставляются разрешения на строительство, кроме случаев, определенных градостроительным законодательством и настоящими Правилами.

3. Проектная документация подготавливается применительно к зданиям, строениям, сооружениям и их частям, реконструируемым, создаваемым в границах сформированного земельного участка на основании градостроительного плана земельного участка.

4. Проектная документация подготавливается на основании договоров, заключаемых между застройщиками (заказчиками) и физическими, юридическими лицами (исполнителями проектной документации, далее в настоящей статье – исполнителями), которые соответствуют требованиям законодательства, предъявляемым к лицам, осуществляющим архитектурно-строительное проектирование.

Отношения между застройщиками (заказчиками) и исполнителями регулируются гражданским законодательством.

Состав документов, материалов, подготавливаемых в рамках выполнения договоров о подготовке проектной документации применительно к различным видам объектов, определяется градостроительным законодательством, нормативными правовыми актами Правительства Российской Федерации.

5. Неотъемлемой частью договора о подготовке проектной документации является задание на проектирование, выдаваемое застройщиком (заказчиком) подрядчику на проектирование. Задание должно включать:

- градостроительный план земельного участка, подготовленный в соответствии с действующим законодательством и настоящими Правилами, с указанием подрядчику на проектирование об обязательном соблюдении градостроительных регламентов, красных линий, границ зон действия публичных сервитутов, иных требований градостроительного плана земельного участка (в том числе технические условия подключения проектируемого объекта к сетям инженерно-технического обеспечения);

- результаты инженерных изысканий либо указание исполнителю обеспечить проведение инженерных изысканий;

- иные определенные законодательством документы и материалы.

Задание застройщика (заказчика) исполнителю может включать иные текстовые и графические материалы, отражающие намерения застройщика (заказчика) применительно к проектируемому объекту. Указанные материалы не могут противоречить документам, определенным законодательством, настоящим пунктом как обязательные документы, включаемые в задание.

6. Для подготовки проектной документации выполняются инженерные изыскания в порядке, определенном статьей 47 Градостроительного кодекса Российской Федерации.

Не допускаются подготовка и реализация проектной документации без выполнения соответствующих инженерных изысканий.

Порядок проведения инженерных изысканий для подготовки проектной документации и осуществления строительства, состав и формы документов, отражающих результаты инженерных изысканий, определяются в соответствии градостроительным законодательством, нормативными правовыми актами Правительства Российской Федерации.

Инженерные изыскания проводятся на основании договоров, заключаемых между застройщиками (заказчиками) и физическими, юридическими лицами (исполнителями), которые соответствуют требованиям законодательства, предъявляемым к лицам, выполняющим инженерные изыскания.

Отношения между застройщиками (заказчиками) и исполнителями инженерных изысканий регулируются гражданским законодательством.

Лица, выполняющие инженерные изыскания, несут в соответствии с законодательством ответственность за результаты инженерных изысканий, используемые при подготовке проектной документации и осуществлении строительства.

7. Технические условия подготавливаются:

- при предоставлении физическим и юридическим лицам прав на земельные участки, сформированные из состава государственных и муниципальных земель;
- по запросам лиц, обладающих правами на земельные участки и желающих осуществить строительство, реконструкцию принадлежащих им объектов.

Технические условия, предусматривающие максимальную нагрузку и сроки подключения объектов капитального строительства к сетям инженерно-технического обеспечения, срок действия технических условий, а также информация о плате за подключение предоставляется организациями, осуществляющими эксплуатацию сетей инженерно-технического обеспечения, без взимания платы в течение четырнадцати дней по запросу уполномоченного органа или правообладателей земельных участков.

Срок действия предоставленных технических условий и срок платы за подключение устанавливаются организациями, осуществляющими эксплуатацию сетей инженерно-технического обеспечения, не менее чем на три года, за исключением случаев, предусмотренных законодательством. Правообладатель земельного участка в течение года с момента получения технических условий и информации о плате за подключение должен определить необходимую ему подключаемую нагрузку к сетям инженерно-технического обеспечения в пределах предоставленных ему технических условий.

Организация, осуществляющая эксплуатацию сетей инженерно-технического обеспечения, обязана обеспечить правообладателю земельного участка в установленные сроки подключение построенного или реконструированного объекта капитального строительства к сетям инженерно-технического обеспечения в соответствии с техническими условиями и информацией о плате за подключение, предоставленными правообладателю земельного участка.

В соответствии с Градостроительным кодексом Российской Федерации порядок определения и предоставления технических условий и определения платы за подключение, а также порядок подключения объекта капитального строительства к сетям инженерно-технического обеспечения может устанавливаться Правительством Российской Федерации.

8. Состав, порядок оформления и представления проектной документации для получения разрешений на строительство устанавливаются Градостроительным кодексом Российской Федерации и в соответствии с ним иными нормативными правовыми актами.

В состав проектной документации объектов капитального строительства, за исключением проектной документации линейных объектов, включаются следующие разделы:

- 1) пояснительная записка с исходными данными для архитектурно-строительного проектирования, строительства, реконструкции, капитального ремонта объектов капитального строительства, в том числе с результатами инженерных изысканий, техническими условиями;
- 2) схема планировочной организации земельного участка, которая выполнена в соответствии с информацией, указанной в градостроительном плане земельного участка;
- 3) архитектурные решения;
- 4) конструктивные и объемно-планировочные решения;
- 5) сведения об инженерном оборудовании, о сетях инженерно-технического обеспечения, перечень инженерно-технических мероприятий, содержание технологических решений;
- 6) проект организации строительства объектов капитального строительства;
- 7) проект организации работ по сносу или демонтажу объектов капитального строительства, их частей (при необходимости сноса или демонтажа объектов капитального

строительства, их частей для строительства, реконструкции других объектов капитального строительства);

8) перечень мероприятий по охране окружающей среды;

9) перечень мероприятий по обеспечению пожарной безопасности;

10) перечень мероприятий по обеспечению доступа инвалидов к объектам здравоохранения, образования, культуры, отдыха, спорта и иным объектам социально-культурного и коммунально-бытового назначения, объектам транспорта, торговли, общественного питания, объектам делового, административного, финансового, религиозного назначения, объектам жилищного фонда (в случае подготовки проектной документации для строительства, реконструкции, капитального ремонта таких объектов);

10.1) требования к обеспечению безопасной эксплуатации объектов капитального строительства;

11) смета на строительство, реконструкцию, капитальный ремонт объектов капитального строительства, финансируемые с привлечением средств бюджетов бюджетной системы Российской Федерации, средств юридических лиц, созданных Российской Федерацией, субъектами Российской Федерации, муниципальными образованиями, юридических лиц, доля в уставных (складочных) капиталах которых Российской Федерации, субъектов Российской Федерации, муниципальных образований составляет более 50 процентов;

11.1) перечень мероприятий по обеспечению соблюдения требований энергетической эффективности и требований оснащенности зданий, строений, сооружений приборами учета используемых энергетических ресурсов;

11.2) сведения о нормативной периодичности выполнения работ по капитальному ремонту многоквартирного дома, необходимых для обеспечения безопасной эксплуатации такого дома, об объеме и о составе указанных работ (в случае подготовки проектной документации для строительства, реконструкции многоквартирного дома);

12) иная документация в случаях, предусмотренных федеральными законами.

Состав и требования к содержанию разделов проектной документации применительно к различным видам объектов капитального строительства, в том числе к линейным объектам, устанавливаются Правительством Российской Федерации. До установления Правительством Российской Федерации указанных состава и требований в состав проектной документации включается раздел «Инженерно-технические мероприятия гражданской обороны. Мероприятия по предупреждению чрезвычайных ситуаций», порядок разработки и состав которого определяется нормативным техническим документом - СПИ -107-98.

Проектная документация объектов использования атомной энергии (в том числе ядерных установок, пунктов хранения ядерных материалов и радиоактивных веществ), опасных производственных объектов, определяемых в соответствии с законодательством Российской Федерации, особо опасных, технически сложных, уникальных объектов, объектов обороны и безопасности также должна содержать перечень мероприятий по гражданской обороне, мероприятий по предупреждению чрезвычайных ситуаций природного и техногенного характера, мероприятий по противодействию терроризму.

9. Проектная документация разрабатывается в соответствии с:

- градостроительным регламентом территориальной зоны расположения соответствующего земельного участка, градостроительным планом земельного участка;

- техническими регламентами (до их принятия – строительными нормами и правилами, иными нормативно-техническими документами, действующими на момент подготовки проектной документации);

- результатами инженерных изысканий;

- техническими условиями подключения проектируемого объекта к внеплощадочным сетям инженерно-технического обеспечения (в случае, если функционирование проектируемого объекта не может быть обеспечено без такого подключения).

10. Проектная документация утверждается застройщиком или заказчиком. В случаях, предусмотренных статьей 49 Градостроительного кодекса Российской Федерации, застройщик или заказчик до утверждения проектной документации направляет ее на государственную экспертизу

Статья 19. Выдача разрешений на строительство

1. В границах Огарковского сельского поселения разрешение на строительство выдается администрацией Рыбинского муниципального района.

Исключениями являются случаи, определенные Градостроительным кодексом Российской Федерации, когда выдача разрешений на строительство осуществляется федеральным органом исполнительной власти или органом исполнительной власти Ярославской области применительно к планируемому строительству, реконструкции на земельных участках:

- на которые не распространяется действие градостроительного регламента или для которых не устанавливается градостроительный регламент (кроме земель общего пользования, находящихся в муниципальной собственности, и линейных объектов, расположенных на земельных участках, находящихся в муниципальной собственности);

- которые определены для размещения объектов капитального строительства, необходимых для реализации нужд Российской Федерации, Ярославской области для которых допускается изъятие, в том числе путем выкупа, земельных участков.

2. В соответствии с Градостроительным кодексом Российской Федерации проектная документация объектов капитального строительства подлежит государственной экспертизе, за исключением проектной документации следующих объектов капитального строительства:

1) отдельно стоящие жилые дома с количеством этажей не более чем три, предназначенные для проживания одной семьи (объекты индивидуального жилищного строительства);

В случае, если разрешение на строительство объектов капитального строительства, указанных в настоящем пункте, выдано до дня вступления в силу Федерального закона от 29 декабря 2015 г. N 402-ФЗ, государственный строительный надзор при строительстве или реконструкции таких объектов не осуществляется

2) жилые дома с количеством этажей не более чем три, состоящие из нескольких блоков, количество которых не превышает десять и каждый из которых предназначен для проживания одной семьи, имеет общую стену (общие стены) без проемов с соседним блоком или соседними блоками, расположен на отдельном земельном участке и имеет выход на территорию общего пользования (жилые дома блокированной застройки), в случае, если строительство или реконструкция таких жилых домов осуществляется без привлечения средств бюджетов бюджетной системы Российской Федерации;

3) многоквартирные дома с количеством этажей не более чем три, состоящие из одной или нескольких блок-секций, количество которых не превышает четыре, в каждой из которых находятся несколько квартир и помещения общего пользования и каждая из которых имеет отдельный подъезд с выходом на территорию общего пользования, в случае, если строительство или реконструкция таких многоквартирных домов осуществляется без привлечения средств бюджетов бюджетной системы Российской Федерации;

4) отдельно стоящие объекты капитального строительства с количеством этажей не более чем два, общая площадь которых составляет не более чем 1500 квадратных метров и которые не предназначены для проживания граждан и осуществления производственной деятельности, за исключением объектов, которые в соответствии со статьей 48.1 Градостроительного кодекса РФ являются особо опасными, технически сложными или уникальными объектами;

5) отдельно стоящие объекты капитального строительства с количеством этажей не более чем два, общая площадь которых составляет не более чем 1500 квадратных метров, которые предназначены для осуществления производственной деятельности и для которых не требуется установление санитарно-защитных зон или для которых в пределах границ земельных участков, на которых расположены такие объекты, установлены санитарно-защитные зоны или требуется установление таких зон, за исключением объектов, которые в соответствии со статьей 48.1 Градостроительного кодекса РФ являются особо опасными, технически сложными или уникальными объектами;

6) буровые скважины, предусмотренные подготовленными, согласованными и утвержденными в соответствии с законодательством Российской Федерации о недрах техническим проектом разработки месторождений полезных ископаемых или иной проектной документацией на выполнение работ, связанных с использованием участками недр.

3. В случае, если строительство, реконструкцию указанных в части 3 настоящей статьи объектов капитального строительства планируется осуществлять в границах охранных зон объектов трубопроводного транспорта, экспертиза проектной документации на осуществление строительства, реконструкции указанных объектов капитального строительства является обязательной.

4. Экспертиза проектной документации не проводится в случае, если для строительства или реконструкции объекта капитального строительства не требуется получение разрешения на строительство, а также в отношении модифицированной проектной документации. Экспертиза проектной документации не проводится в отношении разделов проектной документации, подготовленных для проведения капитального ремонта объектов капитального строительства, за исключением проектной документации, подготовленной для проведения капитального ремонта автомобильных дорог общего пользования.

1) вплоть до создания федерального органа исполнительной власти, уполномоченного на проведение государственной экспертизы проектной документации, или подведомственного ему государственного учреждения, государственная экспертиза проектной документации, включая государственную историко-культурную экспертизу, проводится в порядке, действовавшем до вступления в силу Градостроительного кодекса Российской Федерации;

2) со дня создания федерального органа исполнительной власти, уполномоченного на проведение государственной экспертизы проектной документации, или подведомственного ему государственного учреждения:

а) государственная экспертиза проектной документации всех видов (включая государственную историко-культурную экспертизу) проводится федеральным органом исполнительной власти, уполномоченным на проведение государственной экспертизы проектной документации, или подведомственным ему государственным учреждением;

б) предметом государственной экспертизы проектной документации является оценка соответствия проектной документации требованиям технических регламентов, в том числе санитарно-эпидемиологическим, экологическим требованиям, требованиям государственной охраны объектов культурного наследия, требованиям пожарной, промышленной, ядерной, радиационной и иной безопасности, а также результатам инженерных изысканий;

в) срок проведения государственной экспертизы проектной документации определяется сложностью объекта капитального строительства, но не должен превышать шестьдесят дней. Указанный срок может быть продлен не более чем на тридцать дней.

г) результатом государственной экспертизы проектной документации является заключение о соответствии (положительное заключение) или несоответствии (отрицательное заключение) проектной документации требованиям технических регламентов и результатам инженерных изысканий;

д) порядок организации и проведения государственной экспертизы проектной документации, размер платы за проведение государственной экспертизы проектной документации и порядок ее взимания устанавливаются Правительством Российской Федерации;

3) после введения в действие части 6 статьи 49 Градостроительного кодекса Российской Федерации не допускается проведение иных государственных экспертиз проектной документации, за исключением таких экспертиз, предусмотренных статьей 49 Градостроительного кодекса Российской Федерации

5. Застройщик утверждает проектную документацию и направляет заявление о выдаче разрешения на строительство в федеральный орган исполнительной власти, орган исполнительной власти субъекта Российской Федерации, орган местного самоуправления, в уполномоченную организацию, осуществляющую государственное управление использованием атомной энергии и государственное управление при осуществлении деятельности, связанной с разработкой, изготовлением, утилизацией ядерного оружия и ядерных энергетических установок военного назначения, Государственную корпорацию по космической деятельности "Роскосмос". Заявление о выдаче разрешения на строительство может быть подано через многофункциональный центр в соответствии с соглашением о взаимодействии между многофункциональным центром и уполномоченным на выдачу разрешений на строительство федеральным органом исполнительной власти, органом исполнительной власти субъекта

Российской Федерации, органом местного самоуправления. К указанному заявлению прилагаются следующие документы

1) правоустанавливающие документы на земельный участок;

1.1) при наличии соглашения о передаче в случаях, установленных бюджетным законодательством Российской Федерации, органом государственной власти (государственным органом), Государственной корпорацией по атомной энергии "Росатом", Государственной корпорацией по космической деятельности "Роскосмос", органом управления государственным внебюджетным фондом или органом местного самоуправления полномочий государственного (муниципального) заказчика, заключенного при осуществлении бюджетных инвестиций, - указанное соглашение, правоустанавливающие документы на земельный участок правообладателя, с которым заключено это соглашение;

2) градостроительный план земельного участка, выданный не ранее чем за три года до дня представления заявления на получение разрешения на строительство, или в случае выдачи разрешения на строительство линейного объекта реквизиты проекта планировки территории и проекта межевания территории;

В случае, если разрешение на строительство объекта капитального строительства получено до дня вступления в силу Федерального закона от 3 июля 2016 г. N 373-ФЗ, выдача разрешения на ввод такого объекта в эксплуатацию осуществляется на основании градостроительного плана земельного участка, представленного для получения разрешения на строительство такого объекта.

В случае, если разрешение на строительство объекта капитального строительства получено после дня вступления в силу Федерального закона от 3 июля 2016 г. N 373-ФЗ на основании градостроительного плана земельного участка, указанного в части 1 статьи 9 названного Федерального закона, в течение установленного в соответствии с частью 1 статьи 9 названного Федерального закона срока его действия, разрешение на ввод объекта капитального строительства в эксплуатацию выдается на основании такого градостроительного плана земельного участка.

В случае, если заявление о выдаче градостроительного плана земельного участка подано в уполномоченный орган местного самоуправления до дня вступления в силу Федерального закона от 3 июля 2016 г. N 373-ФЗ, подготовка и выдача градостроительного плана земельного участка осуществляются в соответствии с положениями настоящего Кодекса (в редакции, действовавшей до дня вступления в силу названного Федерального закона).

3) материалы, содержащиеся в проектной документации:

а) пояснительная записка;

б) схема планировочной организации земельного участка, выполненная в соответствии с информацией, указанной в градостроительном плане земельного участка, с обозначением места размещения объекта капитального строительства, подъездов и проходов к нему, границ зон действия публичных сервитутов, объектов археологического наследия;

в) схема планировочной организации земельного участка, подтверждающая расположение линейного объекта в пределах красных линий, утвержденных в составе документации по планировке территории применительно к линейным объектам;

г) архитектурные решения;

д) сведения об инженерном оборудовании, сводный план сетей инженерно-технического обеспечения с обозначением мест подключения (технологического присоединения) проектируемого объекта капитального строительства к сетям инженерно-технического обеспечения;

е) проект организации строительства объекта капитального строительства;

ж) проект организации работ по сносу или демонтажу объектов капитального строительства, их частей;

з) перечень мероприятий по обеспечению доступа инвалидов к объектам здравоохранения, образования, культуры, отдыха, спорта и иным объектам социально-культурного и коммунально-бытового назначения, объектам транспорта, торговли, общественного питания, объектам делового, административного, финансового, религиозного назначения, объектам жилищного фонда в случае строительства, реконструкции указанных

объектов при условии, что экспертиза проектной документации указанных объектов не проводилась в соответствии со статьей 49 Градостроительного кодекса РФ;

4) положительное заключение экспертизы проектной документации объекта капитального строительства (применительно к отдельным этапам строительства в случае, предусмотренном частью 12.1 статьи 48 Градостроительного кодекса РФ, если такая проектная документация подлежит экспертизе в соответствии со статьей 49 Градостроительного кодекса РФ, положительное заключение государственной экспертизы проектной документации в случаях, предусмотренных частью 3.4 статьи 49 настоящего Кодекса, положительное заключение государственной экологической экспертизы проектной документации в случаях, предусмотренных частью 6 статьи 49 Градостроительного кодекса РФ;

4.1) заключение, предусмотренное частью 3.5 статьи 49 Градостроительного кодекса РФ, в случае использования модифицированной проектной документации;

5) разрешение на отклонение от предельных параметров разрешенного строительства, реконструкции (в случае, если застройщику было предоставлено такое разрешение) ;

6) согласие всех правообладателей объекта капитального строительства в случае реконструкции такого объекта, за исключением указанных в пункте 6.2 настоящей части случаев реконструкции многоквартирного дома;

6.1) решение общего собрания собственников помещений и машино-мест в многоквартирном доме, принятое в соответствии с жилищным законодательством в случае реконструкции многоквартирного дома, или, если в результате такой реконструкции произойдет уменьшение размера общего имущества в многоквартирном доме, согласие всех собственников помещений и машино-мест в многоквартирном доме;

7) копия свидетельства об аккредитации юридического лица, выдавшего положительное заключение негосударственной экспертизы проектной документации, в случае, если представлено заключение негосударственной экспертизы проектной документации;

8) документы, предусмотренные законодательством Российской Федерации об объектах культурного наследия, в случае, если при проведении работ по сохранению объекта культурного наследия затрагиваются конструктивные и другие характеристики надежности и безопасности такого объекта.

6. В целях строительства, реконструкции объекта индивидуального жилищного строительства застройщик направляет заявление о выдаче разрешения на строительство в администрацию Рыбинского муниципального района либо через многофункциональный центр. Для принятия решения о выдаче разрешения на строительство необходимы следующие документы:

1) правоустанавливающие документы на земельный участок;

2) градостроительный план земельного участка, выданный не ранее чем за три года до дня представления заявления на получение разрешения на строительство;

3) схема планировочной организации земельного участка с обозначением места размещения объекта индивидуального жилищного строительства;

7. В соответствии с Градостроительным кодексом Российской Федерации не допускается требовать иные документы для получения разрешения на строительство, за исключением указанных в частях 5 и 6 настоящей статьи документов.

8. Администрация Рыбинского муниципального района в течение 7 рабочих дней со дня получения заявления о выдаче разрешения на строительство, за исключением случаев, предусмотренных законом:

- проводит проверку наличия и надлежащего оформления документов, прилагаемых к заявлению;

- проводит проверку соответствия проектной документации требованиям градостроительного плана земельного участка (соблюдение красных линий, границ действия публичных сервитутов, отступов строений от границ земельного участка, а также допустимости размещения объекта капитального строительства в соответствии с разрешенным использованием земельного участка и ограничениями, установленными в соответствии с земельным и иным законодательством Российской Федерации). В случае наличия разрешения на отклонение от предельных параметров разрешенного строительства, реконструкции

проводится проверка проектной документации на соответствие требованиям, установленным в разрешении на отклонение от предельных параметров разрешенного строительства, реконструкции;

- выдает разрешение на строительство либо отказывает в выдаче такого разрешения с указанием причин отказа.

9. Администрация Рыбинского муниципального района может выдать разрешение на отдельные этапы строительства, реконструкции.

10. Отказ в выдаче разрешения на строительство может быть обжалован застройщиком в судебном порядке.

11. Разрешения на строительство выдаются бесплатно.

12. Форма разрешения на строительство устанавливается уполномоченным Правительством Российской Федерации федеральным органом исполнительной власти.

13. Выдача разрешения на строительство не требуется в случае:

1) строительства на земельном участке, предоставленном для ведения садоводства, дачного хозяйства;

2) строительства, реконструкции объектов, не являющихся объектами капитального строительства (киосков, навесов и других);

3) строительства на земельном участке строений и сооружений вспомогательного использования;

4) изменения объектов капитального строительства и (или) их частей, если такие изменения не затрагивают конструктивные и другие характеристики их надежности и безопасности, не нарушают права третьих лиц и не превышают предельные параметры разрешенного строительства, реконструкции, установленные градостроительным регламентом;

5) иных случаях, если в соответствии с законодательством о градостроительной деятельности получение разрешения на строительство не требуется.

Законом Ярославской области от 11.10.2006 №66-з «О градостроительной деятельности на территории Ярославской области» установлен дополнительный перечень случаев и объектов, для которых не требуется получение разрешения на строительство.

14. Застройщик в течение десяти дней со дня получения разрешения на строительство обязан безвозмездно передать в Администрацию Рыбинского муниципального района, один экземпляр копий материалов инженерных изысканий, проектной документации для размещения в информационной системе обеспечения градостроительной деятельности.

15. Разрешение на строительство выдается на срок, предусмотренный проектом организации строительства объекта капитального строительства. Разрешение на индивидуальное жилищное строительство выдается на десять лет.

Срок действия разрешения на строительство может быть продлен органом, выдавшим разрешение на строительство, по заявлению застройщика, поданному не менее чем за шестьдесят дней до истечения срока действия такого разрешения. В продлении срока действия разрешения на строительство должно быть отказано в случае, если строительство, реконструкция, капитальный ремонт объекта капитального строительства не начаты до истечения срока подачи такого заявления.

16. Срок действия разрешения на строительство при переходе права на земельный участок и объекты капитального строительства сохраняется.

17. Разрешения на строительство объектов недвижимости, составляющих государственную тайну, выдаются в соответствии с законодательством Российской Федерации о государственной тайне.

Статья 20. Строительство, реконструкция

1. Лицами, осуществляющими строительство, могут являться застройщик либо привлекаемое застройщиком или заказчиком на основании договора физическое или юридическое лицо, соответствующие требованиям законодательства Российской Федерации, предъявляемым к лицам, осуществляющим строительство (далее - лица, осуществляющие строительство).

2. При осуществлении строительства, реконструкции, капитального ремонта объекта капитального строительства лицом, осуществляющим строительство на основании договора с застройщиком или заказчиком, застройщик или заказчик должен подготовить земельный участок для строительства и объект капитального строительства для реконструкции или капитального ремонта, а также передать лицу, осуществляющему строительство, материалы инженерных изысканий, проектную документацию, разрешение на строительство. При необходимости прекращения работ или их приостановления более чем на шесть месяцев застройщик или заказчик должен обеспечить консервацию объекта капитального строительства.

3. В случае если в соответствии с Градостроительным кодексом Российской Федерации при осуществлении строительства, реконструкции, капитального ремонта объекта капитального строительства предусмотрен государственный строительный надзор, застройщик или заказчик заблаговременно, но не позднее чем за семь рабочих дней до начала строительства, реконструкции, капитального ремонта объекта капитального строительства должен направить в уполномоченные на осуществление государственного строительного надзора федеральный орган исполнительной власти, орган исполнительной власти Ярославской области (далее также - органы государственного строительного надзора) извещение о начале таких работ, к которому прилагаются следующие документы:

1) копия разрешения на строительство;

2) проектная документация в объеме, необходимом для осуществления соответствующего этапа строительства;

3) копия документа о вынесении на местность линий отступа от красных линий (разбивочный чертеж);

4) общий и специальные журналы, в которых ведется учет выполнения работ.

4. Лицо, осуществляющее строительство, обязано осуществлять строительство, реконструкцию, капитальный ремонт объекта капитального строительства в соответствии с заданием застройщика или заказчика (в случае осуществления строительства, реконструкции, капитального ремонта на основании договора), проектной документацией, требованиями градостроительного плана земельного участка, разрешенным использованием земельного участка, ограничениями, установленными в соответствии с земельным и иным законодательством Российской Федерации, требованиями технических регламентов и при этом обеспечивать безопасность работ для третьих лиц и окружающей среды, выполнение требований безопасности труда, сохранности объектов культурного наследия. Лицо, осуществляющее строительство, также обязано обеспечивать доступ на территорию, на которой осуществляются строительство, реконструкция, капитальный ремонт объекта капитального строительства, представителей застройщика или заказчика, органов государственного строительного надзора, предоставлять им необходимую документацию, проводить строительный контроль, обеспечивать ведение исполнительной документации, извещать застройщика или заказчика, представителей органов государственного строительного надзора о сроках завершения работ, которые подлежат проверке, обеспечивать устранение выявленных недостатков и не приступать к продолжению работ до составления актов об устранении выявленных недостатков, обеспечивать контроль за качеством применяемых строительных материалов.

5. Отклонение параметров объекта капитального строительства от проектной документации, необходимость которого выявилась в процессе строительства, реконструкции, капитального ремонта такого объекта, допускается только на основании вновь утвержденной застройщиком или заказчиком проектной документации после внесения в нее соответствующих изменений в порядке, установленном Правительством Российской Федерации.

6. В случае обнаружения объекта, обладающего признаками объекта культурного наследия, в процессе строительства, реконструкции, капитального ремонта лицо, осуществляющее строительство, должно приостановить строительство, реконструкцию, капитальный ремонт, известить об обнаружении такого объекта органы, предусмотренные законодательством Российской Федерации об объектах культурного наследия.

7. Требования к подготовке земельных участков для строительства и объекта капитального строительства для реконструкции, капитального ремонта, состав и порядок ведения исполнительной документации, форма и порядок ведения общего и специальных журналов, в которых ведется учет выполнения работ, порядок осуществления строительства, реконструкции, капитального ремонта, порядок консервации объекта капитального строительства могут устанавливаться нормативными правовыми актами Российской Федерации.

8. В процессе строительства, реконструкции, капитального ремонта проводится:

- государственный строительный надзор при:

1) строительстве объектов капитального строительства, проектная документация которых подлежит экспертизе в соответствии со статьей 49 Градостроительного кодекса РФ либо является типовой или ее модификацией

2) реконструкции объектов капитального строительства, в том числе при проведении работ по сохранению объектов культурного наследия, затрагивающих конструктивные и другие характеристики надежности и безопасности таких объектов, если проектная документация на осуществление реконструкции объектов капитального строительства, в том числе указанных работ по сохранению объектов культурного наследия, подлежит экспертизе в соответствии со статьей 49 Градостроительного кодекса РФ.

9. Государственный строительный надзор осуществляется при:

9.1 строительстве объектов капитального строительства, проектная документация которых подлежит экспертизе в соответствии со статьей 49 Градостроительного кодекса РФ либо является модифицированной проектной документацией;

9.2 реконструкции объектов капитального строительства, в том числе при проведении работ по сохранению объектов культурного наследия, затрагивающих конструктивные и другие характеристики надежности и безопасности таких объектов, если проектная документация на осуществление реконструкции объектов капитального строительства, в том числе указанных работ по сохранению объектов культурного наследия, подлежит экспертизе в соответствии со статьей 49 Градостроительного кодекса РФ.

9.3 Предметом государственного строительного надзора является проверка:

1) соответствия выполнения работ и применяемых строительных материалов в процессе строительства, реконструкции объекта капитального строительства, а также результатов таких работ требованиям технических регламентов, проектной документации, в том числе требованиям энергетической эффективности и требованиям оснащенности объекта капитального строительства приборами учета используемых энергетических ресурсов;

2) наличия разрешения на строительство;

3) выполнения требований частей 2 и 3 статьи 52 Градостроительного кодекса РФ.

9.4 Государственный строительный надзор осуществляется федеральным органом исполнительной власти, уполномоченным на осуществление федерального государственного строительного надзора, при строительстве, реконструкции всех объектов, указанных в пункте 5.1 статьи 6 Градостроительного кодекса РФ, если иное не установлено Федеральным законом о введении в действие Градостроительного кодекса РФ.

9.5 Федеральный государственный строительный надзор при строительстве, реконструкции объектов обороны может осуществляться иными федеральными органами исполнительной власти, уполномоченными на осуществление федерального государственного строительного надзора указом Президента Российской Федерации. Государственный строительный надзор при строительстве, реконструкции объектов в исключительной экономической зоне Российской Федерации, на континентальном шельфе Российской Федерации, во внутренних морских водах, в территориальном море Российской Федерации, на землях особо охраняемых природных территорий может осуществляться иными федеральными органами исполнительной власти, уполномоченными на осуществление государственного строительного надзора указом Президента Российской Федерации и (или) нормативным правовым актом Правительства Российской Федерации.

9.6 Государственный строительный надзор осуществляется органами исполнительной власти Ярославской области, уполномоченными на осуществление регионального

государственного строительного надзора, за строительством, реконструкцией иных, кроме указанных в части 9.4 настоящей статьи, объектов капитального строительства, если при их строительстве, реконструкции предусмотрено осуществление государственного строительного надзора.

9.7. Не допускается осуществление иных видов государственного надзора при строительстве, реконструкции объектов капитального строительства, кроме государственного строительного надзора, предусмотренного Градостроительным кодексом РФ, а также федерального государственного экологического надзора в отношении объектов, строительство, реконструкция которых осуществляются в исключительной экономической зоне Российской Федерации, на континентальном шельфе Российской Федерации, во внутренних морских водах, в территориальном море Российской Федерации, на землях особо охраняемых природных территорий, на искусственных земельных участках на водных объектах, и государственного надзора за состоянием, содержанием, сохранением, использованием, популяризацией и государственной охраной объектов культурного наследия при проведении работ по сохранению объектов культурного наследия.

9.8. Порядок осуществления государственного строительного надзора устанавливается Правительством Российской Федерации.

10. Строительный контроль проводится в процессе строительства, реконструкции, капитального ремонта объектов капитального строительства в целях проверки соответствия выполняемых работ проектной документации, требованиям технических регламентов, результатам инженерных изысканий, требованиям к строительству, реконструкции объекта капитального строительства, установленным на дату выдачи представленного для получения разрешения на строительство градостроительного плана земельного участка, а также разрешенному использованию земельного участка и ограничениям, установленным в соответствии с земельным и иным законодательством Российской Федерации.

10.1 Строительный контроль проводится лицом, осуществляющим строительство. В случае осуществления строительства, реконструкции, капитального ремонта на основании договора строительный контроль проводится также застройщиком или техническим заказчиком либо привлекаемым ими на основании договора физическим или юридическим лицом. Застройщик или технический заказчик по своей инициативе может привлекать лицо, осуществляющее подготовку проектной документации, для проверки соответствия выполняемых работ проектной документации.

10.2. Лицо, осуществляющее строительство, обязано извещать органы государственного строительного надзора о каждом случае возникновения аварийных ситуаций на объекте капитального строительства.

В процессе строительства, реконструкции, капитального ремонта объекта капитального строительства лицом, осуществляющим строительство (лицом, осуществляющим строительство, и застройщиком или техническим заказчиком в случае осуществления строительства, реконструкции, капитального ремонта на основании договора), должен проводиться контроль за выполнением работ, которые оказывают влияние на безопасность объекта капитального строительства и в соответствии с технологией строительства, реконструкции, капитального ремонта контроль за выполнением которых не может быть проведен после выполнения других работ, а также за безопасностью строительных конструкций и участков сетей инженерно-технического обеспечения, если устранение выявленных в процессе проведения строительного контроля недостатков невозможно без разборки или повреждения других строительных конструкций и участков сетей инженерно-технического обеспечения, за соответствием указанных работ, конструкций и участков сетей требованиям технических регламентов и проектной документации. До проведения контроля за безопасностью строительных конструкций должен проводиться контроль за выполнением всех работ, которые оказывают влияние на безопасность таких конструкций и в соответствии с технологией строительства, реконструкции, капитального ремонта контроль за выполнением которых не может быть проведен после выполнения других работ, а также в случаях, предусмотренных проектной документацией, требованиями технических регламентов, должны проводиться испытания таких конструкций. По результатам проведения контроля за

выполнением указанных работ, безопасностью указанных конструкций, участков сетей инженерно-технического обеспечения составляются акты освидетельствования указанных работ, конструкций, участков сетей инженерно-технического обеспечения.

10.3 При выявлении по результатам проведения контроля недостатков указанных в части 10.2 настоящей статьи работ, конструкций, участков сетей инженерно-технического обеспечения застройщик или технический заказчик может потребовать проведения контроля за выполнением указанных работ, безопасностью указанных конструкций, участков сетей инженерно-технического обеспечения повторно после устранения выявленных недостатков. Акты освидетельствования таких работ, конструкций, участков сетей инженерно-технического обеспечения должны составляться только после устранения выявленных недостатков.

10.4 В случаях, если выполнение указанных в части 10.2 настоящей статьи других работ должно быть начато более чем через шесть месяцев со дня окончания проведения соответствующего контроля, контроль за выполнением работ, которые оказывают влияние на безопасность объекта капитального строительства и в соответствии с технологией строительства, реконструкции, капитального ремонта контроль за выполнением которых не может быть проведен после выполнения других работ, а также за безопасностью строительных конструкций и участков сетей инженерно-технического обеспечения, если устранение выявленных в процессе проведения строительного контроля недостатков невозможно без разборки или повреждения других строительных конструкций и участков сетей инженерно-технического обеспечения, должен быть проведен повторно с составлением соответствующих актов.

10.5 Замечания застройщика или технического заказчика, привлекаемых застройщиком или техническим заказчиком для проведения строительного контроля лиц, осуществляющих подготовку проектной документации, о недостатках выполнения работ при строительстве, реконструкции, капитальном ремонте объекта капитального строительства должны быть оформлены в письменной форме. Об устранении указанных недостатков составляется акт, который подписывается лицом, предъявившим замечания об указанных недостатках, и лицом, осуществляющим строительство.

Статья 21. Выдача разрешения на ввод объекта в эксплуатацию

1. По завершении работ, предусмотренных договором и проектной документацией, подрядчик передает застройщику (заказчику) следующие документы:

- оформленный в соответствии с установленными требованиями акт приемки объекта, подписанный подрядчиком;
- комплект документации с подписями ответственных за строительство, реконструкцию лиц, удостоверяющими соответствие выполненных работ установленным требованиям, а также с отметками о внесении в документацию изменений, выполненных в установленном порядке;
- комплект исполнительных геодезических схем, акты выноса на местность красных линий, линий регулирования застройки, высотных отметок и осей зданий и сооружений, линий инженерных коммуникаций;
- паспорта качества, другие документы о качестве, сертификаты (в том числе пожарные), санитарно-эпидемиологические заключения на примененные строительные материалы, изделия, конструкции и оборудование, а также документированные результаты контроля этой продукции;
- паспорта на установленное оборудование;
- общий журнал работ с документированными результатами строительного контроля, а также с документированными замечаниями представителей органов государственного строительного надзора и отметками об их исполнении, а также специальные журналы работ;
- журнал авторского надзора представителей организации, подготовившей проектную документацию - в случае ведения такого журнала;
- акты освидетельствования скрытых работ, промежуточной приемки отдельных конструкций, испытаний смонтированного инженерного оборудования и участков инженерных сетей;

- предписания (акты) органов государственного строительного надзора и документы, свидетельствующие об их исполнении;
- заключения организаций, ответственных за эксплуатацию сетей и объектов инженерно-технического обеспечения о готовности подключения построенного, реконструированного объекта к этим сетям;
- иные предусмотренные законодательством и договором документы.

2. Застройщик (заказчик):

- проверяет комплектность и правильность оформления представленных подрядчиком документов;

- проверяет качество объекта - соответствие фактического состояния объекта, его элементов, инженерных систем и оборудования требованиям проектной документации, техническим регламентам и требованиям договора (путем контроля состава и качества выполненных строительных работ; опробований и испытаний инженерных систем объекта; индивидуальных и комплексных испытаний технологического оборудования, пробного выпуска продукции; испытаний строительных конструкций зданий и сооружений в случаях, предусмотренных техническими регламентами);

- подписывает акт приемки объекта либо направляет подрядчику мотивированный отказ в подписании такого акта с указанием выявленных недостатков и предложениями о сроках их устранения.

При отсутствии недостатков, или после устранения подрядчиком выявленных недостатков акт приемки подписывается застройщиком (заказчиком).

Подписанный обеими сторонами договора акт приемки объекта дает право застройщику ходатайствовать о выдаче разрешения на ввод объекта в эксплуатацию.

3. После подписания акта приемки застройщик или уполномоченное им лицо направляет в Администрацию Рыбинского муниципального района заявление о выдаче разрешения на ввод объекта в эксплуатацию.

Разрешение на ввод объекта в эксплуатацию представляет собой документ, который удостоверяет выполнение строительства, реконструкции объекта капитального строительства в полном объеме в соответствии с разрешением на строительство, проектной документацией, а также соответствие построенного, реконструированного объекта капитального строительства требованиям к строительству, реконструкции объекта капитального строительства, установленным на дату выдачи представленного для получения разрешения на строительство градостроительного плана земельного участка, разрешенному использованию земельного участка или в случае строительства, реконструкции линейного объекта проекту планировки территории и проекту межевания территории, а также ограничениям, установленным в соответствии с иным законодательством Российской Федерации.

4. К заявлению о выдаче разрешения на ввод объекта в эксплуатацию прилагаются следующие документы:

- 1) правоустанавливающие документы на земельный участок;

- 2) градостроительный план земельного участка, представленный для получения разрешения на строительство, или в случае строительства, реконструкции линейного объекта проект планировки территории и проект межевания территории;

- 3) разрешение на строительство;

- 4) акт приемки объекта капитального строительства (в случае осуществления строительства, реконструкции на основании договора);

- 5) документ, подтверждающий соответствие построенного, реконструированного объекта капитального строительства требованиям технических регламентов и подписанный лицом, осуществляющим строительство;

- 6) документ, подтверждающий соответствие параметров построенного, реконструированного объекта капитального строительства проектной документации, в том числе требованиям энергетической эффективности и требованиям оснащенности объекта капитального строительства приборами учета используемых энергетических ресурсов, и подписанный лицом, осуществляющим строительство (лицом, осуществляющим строительство, и застройщиком или техническим заказчиком в случае осуществления строительства,

реконструкции на основании договора, а также лицом, осуществляющим строительный контроль, в случае осуществления строительного контроля на основании договора), за исключением случаев осуществления строительства, реконструкции объектов индивидуального жилищного строительства;

7) документы, подтверждающие соответствие построенного, реконструированного объекта капитального строительства техническим условиям и подписанные представителями организаций, осуществляющих эксплуатацию сетей инженерно-технического обеспечения (при их наличии);

8) схема, отображающая расположение построенного, реконструированного объекта капитального строительства, расположение сетей инженерно-технического обеспечения в границах земельного участка и планировочную организацию земельного участка и подписанная лицом, осуществляющим строительство (лицом, осуществляющим строительство, и застройщиком или техническим заказчиком в случае осуществления строительства, реконструкции на основании договора), за исключением случаев строительства, реконструкции линейного объекта;

9) заключение органа государственного строительного надзора (в случае, если предусмотрено осуществление государственного строительного надзора) о соответствии построенного, реконструированного объекта капитального строительства требованиям технических регламентов и проектной документации, в том числе требованиям энергетической эффективности и требованиям оснащенности объекта капитального строительства приборами учета используемых энергетических ресурсов, заключение федерального государственного экологического надзора в случаях, предусмотренных частью 7 статьи 54 Градостроительного кодекса РФ;

10) документ, подтверждающий заключение договора обязательного страхования гражданской ответственности владельца опасного объекта за причинение вреда в результате аварии на опасном объекте в соответствии с законодательством Российской Федерации об обязательном страховании гражданской ответственности владельца опасного объекта за причинение вреда в результате аварии на опасном объекте;

11) акт приемки выполненных работ по сохранению объекта культурного наследия, утвержденный соответствующим органом охраны объектов культурного наследия, определенным Федеральным законом от 25 июня 2002 года N 73-ФЗ "Об объектах культурного наследия (памятниках истории и культуры) народов Российской Федерации", при проведении реставрации, консервации, ремонта этого объекта и его приспособления для современного использования;

12) технический план объекта капитального строительства, подготовленный в соответствии с Федеральным законом от 13 июля 2015 года N 218-ФЗ "О государственной регистрации недвижимости".

5. Администрация Рыбинского муниципального района в течение десяти дней со дня поступления заявления о выдаче разрешения на ввод объекта в эксплуатацию обязана обеспечить проверку наличия и правильности оформления документов, указанных в части 4 настоящей статьи, осмотр объекта капитального строительства и принять решение о выдаче заявителю разрешения на ввод объекта в эксплуатацию или об отказе в выдаче такого разрешения с указанием причин принятого решения.

6. Основанием для отказа в выдаче разрешения на ввод объекта в эксплуатацию является:

1) отсутствие документов, указанных в части 4 настоящей статьи;

2) несоответствие объекта капитального строительства требованиям к строительству, реконструкции объекта капитального строительства, установленным на дату выдачи представленного для получения разрешения на строительство градостроительного плана земельного участка, или в случае строительства, реконструкции, капитального ремонта линейного объекта требованиям проекта планировки территории и проекта межевания территории;

3) несоответствие объекта капитального строительства требованиям, установленным в разрешении на строительство;

4) несоответствие параметров построенного, реконструированного объекта капитального строительства проектной документации. Данное основание не применяется в отношении объектов индивидуального жилищного строительства;

5) несоответствие объекта капитального строительства разрешенному использованию земельного участка и (или) ограничениям, установленным в соответствии с земельным и иным законодательством Российской Федерации на дату выдачи представленного для получения разрешения на строительство градостроительного плана земельного участка градостроительным регламентом.

7. Основанием для отказа в выдаче разрешения на ввод объекта в эксплуатацию, кроме указанных в части 6 настоящей статьи оснований, является невыполнение застройщиком требований, предусмотренных частью 18 статьи 51 Градостроительного кодекса РФ. В таком случае разрешение на ввод объекта в эксплуатацию выдается только после передачи безвозмездно в администрацию Рыбинского муниципального района или уполномоченную организацию, осуществляющую государственное управление использованием атомной энергии и государственное управление при осуществлении деятельности, связанной с разработкой, изготовлением, утилизацией ядерного оружия и ядерных энергетических установок военного назначения, либо Государственную корпорацию по космической деятельности "Роскосмос", выдавшие разрешение на строительство, сведений о площади, о высоте и количестве этажей планируемого объекта капитального строительства, о сетях инженерно-технического обеспечения, одного экземпляра копии результатов инженерных изысканий и по одному экземпляру копий разделов проектной документации, предусмотренных пунктами 2, 8 - 10 и 11.1 части 12 статьи 48 Градостроительного кодекса РФ, или одного экземпляра копии схемы планировочной организации земельного участка с обозначением места размещения объекта индивидуального жилищного строительства.

8. Отказ в выдаче разрешения на ввод объекта в эксплуатацию может быть оспорен в судебном порядке.

9. Разрешение на ввод объекта в эксплуатацию (за исключением линейного объекта) выдается застройщику в случае, если в федеральный орган исполнительной власти, орган исполнительной власти субъекта Российской Федерации, орган местного самоуправления или уполномоченную организацию, осуществляющую государственное управление использованием атомной энергии и государственное управление при осуществлении деятельности, связанной с разработкой, изготовлением, утилизацией ядерного оружия и ядерных энергетических установок военного назначения, либо Государственную корпорацию по космической деятельности "Роскосмос", выдавшие разрешение на строительство, передана безвозмездно копия схемы, отображающей расположение построенного, реконструированного объекта капитального строительства, расположение сетей инженерно-технического обеспечения в границах земельного участка и планировочную организацию земельного участка, для размещения такой копии в информационной системе обеспечения градостроительной деятельности.

10. Разрешение на ввод объекта в эксплуатацию является основанием для постановки на государственный учет построенного объекта капитального строительства, внесения изменений в документы государственного учета реконструированного объекта капитального строительства.

11. В разрешении на ввод объекта в эксплуатацию должны быть отражены сведения об объекте капитального строительства в объеме, необходимом для осуществления его государственного кадастрового учета. Состав таких сведений должен соответствовать установленным в соответствии с Федеральным законом от 13 июля 2015 года N 218-ФЗ "О государственной регистрации недвижимости" требованиям к составу сведений в графической и текстовой частях технического плана.

12. Форма разрешения на ввод объекта в эксплуатацию устанавливается федеральным органом исполнительной власти, уполномоченным Правительством Российской Федерации.

Глава 3. Об изменении видов разрешенного использования земельных участков и объектов капитального строительства физическими и юридическими лицами

Статья 22. Изменение одного вида на другой вид разрешенного использования земельных участков и иных объектов недвижимости

1. Порядок изменения одного вида на другой вид разрешенного использования земельных участков и иных объектов недвижимости определяется градостроительным законодательством и в соответствии с ним – настоящими Правилами, иными нормативными правовыми актами Рыбинского муниципального района.

2. Изменение одного вида на другой вид разрешенного использования земельных участков и иных объектов недвижимости реализуется в соответствии с градостроительными регламентами при условии соблюдения требований технических регламентов.

3. Правом на изменение одного вида на другой вид разрешенного использования земельных участков и иных объектов недвижимости обладают:

- собственники земельных участков, являющиеся одновременно собственниками расположенных на этих участках зданий, строений, сооружений;

- собственники зданий, строений, сооружений, владеющие земельными участками на праве аренды;

- лица, владеющие и пользующиеся земельными участками по договору аренды, договору субаренды (за исключением земельных участков, предоставленных для конкретного вида целевого использования из состава земель общего пользования);

- лица, владеющие зданиями, строениями, сооружениями, их частями на праве аренды при наличии в договоре аренды согласия собственника на изменение одного вида на другой вид разрешенного использования объектов недвижимости;

- лица, владеющие и пользующиеся земельными участками на праве постоянного (бессрочного) пользования или на праве безвозмездного пользования земельными участками.

- лица, владеющие и пользующиеся земельными участками на праве пожизненного наследуемого владения.

- собственники квартир в многоквартирных домах – в случаях, когда одновременно имеются следующие условия и соблюдаются следующие требования: а) многоквартирные дома, расположены в территориальных зонах, где настоящими Правилами предусмотрена возможность изменения жилого назначения расположенных на первых этажах помещений в нежилое; б) обеспечиваются требования о наличии изолированного входа в такие квартиры, помещения (минуя помещения общего пользования многоквартирных домов); в) соблюдаются требования технических регламентов безопасности (а до введения их в действие – требования строительных норм и правил, иных обязательных требований).

4. Изменение одного вида на другой вид разрешенного использования земельных участков и иных объектов недвижимости осуществляется при условии:

1) получения лицом, обладающим правом на изменение одного вида на другой вид разрешенного использования земельных участков и иных объектов недвижимости, специального согласования посредством публичных слушаний в порядке, определенном настоящими Правилами, - в случаях, когда испрашиваемый вид разрешенного использования земельных участков и иных объектов недвижимости является условно разрешенным;

2) выполнения технических регламентов – в случаях, когда изменение одного вида на другой вид разрешенного использования земельных участков и иных объектов недвижимости связано с необходимостью подготовки проектной документации и получением разрешения на строительство;

3) получения лицом, обладающим правом на изменение одного вида на другой вид разрешенного использования земельных участков и иных объектов недвижимости, заключения от Администрации Рыбинского муниципального района о том, что изменение одного вида на другой вид разрешенного использования земельных участков и иных объектов недвижимости не связано с необходимостью подготовки проектной документации и может быть осуществлено без получения разрешения на строительство - в соответствующих случаях.

Глава 4. О подготовке документации по планировке территории органами местного самоуправления

Статья 23. Общие положения о планировке территории

1. Подготовка документации по планировке территории осуществляется в целях обеспечения становления границ земельных участков, на которых расположены объекты капитального строительства, границ земельных участков, предназначенных для строительства и размещения линейных объектов.

2. Подготовка документации по планировке территории осуществляется в отношении застроенных или подлежащих застройке территорий в соответствии с Градостроительным кодексом РФ и настоящими Правилами.

3. В случае установления границ незастроенных и не предназначенных для строительства земельных участков подготовка документации по планировке территории осуществляется в соответствии с земельным, водным, лесным и иным законодательством.

4. При подготовке документации по планировке территории может осуществляться разработка проектов планировки территории, проектов межевания территории и градостроительных планов земельных участков.

5. Подготовка проекта планировки территории и проекта межевания территории осуществляется в соответствии с системой координат, используемой для ведения государственного кадастра недвижимости.

6. Подготовка документации по планировке территории осуществляется в отношении выделяемых проектом планировки территории одного или нескольких смежных элементов планировочной структуры, определенных на карте градостроительного зонирования территориальных зон и (или) установленных схемой территориального планирования Рыбинского муниципального района, генеральным планом Огарковского сельского поселения функциональных зон.

7. При подготовке документации по планировке территории до установления границ зон с особыми условиями использования территории учитываются размеры этих зон и ограничения по использованию территории в границах таких зон, которые устанавливаются в соответствии с законодательством Российской Федерации.

8. Подготовка графической части документации по планировке территории осуществляется:

1) в соответствии с системой координат, используемой для ведения Единого государственного реестра недвижимости;

2) с использованием цифровых топографических карт, цифровых топографических планов, требования к которым устанавливаются уполномоченным федеральным органом исполнительной власти.

9. Подготовка документации по планировке территории осуществляется в соответствии с материалами и результатами инженерных изысканий. Порядок их выполнения, а также случаи, при которых требуется их выполнение, устанавливаются Правительством Российской Федерации.

10. Содержание и порядок действий по планировке территории определяется Градостроительным кодексом Российской Федерации, законодательством о градостроительной деятельности Ярославской области, настоящими Правилами.

11. Планировка территории в части подготовки, выделения земельных участков осуществляется посредством разработки документации по планировке территории:

- проектов планировки без проектов межевания в их составе;

- проектов планировки с проектами межевания в их составе;

- проектов межевания как самостоятельных документов (вне состава проектов планировки) с обязательным включением в состав проектов межевания градостроительных планов земельных участков;

- градостроительных планов земельных участков как самостоятельных документов (вне состава проектов межевания).

12. Решения о подготовке документации по планировке территории принимаются администрацией Рыбинского муниципального района, за исключением следующих случаев:

12.1. Решения о подготовке документации по планировке территории принимаются самостоятельно:

1) лицами, с которыми заключены договоры о развитии застроенной территории, договоры о комплексном освоении территории, в том числе в целях строительства жилья экономического класса, договоры о комплексном развитии территории по инициативе органа местного самоуправления;

2) лицами, которым земельные участки, находящиеся в государственной или муниципальной собственности, предоставлены в аренду, в безвозмездное пользование в соответствии с земельным законодательством в случае, если срок действия его прав на земельный участок составляет на день заключения в соответствии с настоящей статьей договора о комплексном развитии территории не менее чем пять лет.

3) правообладателями существующих линейных объектов, подлежащих реконструкции, в случае подготовки документации по планировке территории в целях их реконструкции;

4) субъектами естественных монополий, организациями коммунального комплекса в случае подготовки документации по планировке территории для размещения объектов федерального значения, объектов регионального значения, объектов местного значения.

12.2. В этих случаях, подготовка документации по планировке территории осуществляется указанными лицами за счет их средств самостоятельно или привлекаемыми организациями в соответствии с законодательством Российской Федерации. Расходы указанных лиц на подготовку документации по планировке территории не подлежат возмещению за счет средств бюджетов бюджетной системы Российской Федерации.

13. Решения о разработке того или иного вида документации по планировке территории применительно к различным случаям принимаются Администрацией Рыбинского муниципального района с учетом характеристик планируемого развития конкретной территории, а также следующих особенностей:

1) проекты планировки (без проектов межевания в их составе) разрабатываются в случаях, когда посредством красных линий необходимо определить, изменить:

а) границы планировочных элементов территории (кварталов, микрорайонов),

б) границы земельных участков общего пользования и линейных объектов без определения границ иных земельных участков;

в) границы зон действия публичных сервитутов для обеспечения проездов, проходов по соответствующей территории;

2) проекты планировки с проектами межевания в их составе разрабатываются в случаях, когда помимо границ, указанных в пункте 1) данной части настоящей статьи, необходимо определить, изменить:

а) границы земельных участков, которые не являются земельными участками общего пользования,

б) границы зон действия публичных сервитутов,

в) границы зон планируемого размещения объектов капитального строительства для реализации государственных или муниципальных нужд,

г) подготовить градостроительные планы вновь образуемых, изменяемых земельных участков;

3) проекты межевания как самостоятельные документы (вне состава проектов планировки) с обязательным включением в состав проектов межевания градостроительных планов земельных участков разрабатываются в пределах красных линий планировочных элементов территории (ранее установленных проектами планировки), не разделенной на земельные участки, или разделение которой на земельные участки не завершено, или требуется изменение ранее установленных границ земельных участков;

4) градостроительные планы земельных участков как самостоятельные документы (вне состава проектов межевания) подготавливаются по обращениям правообладателей ранее сформированных земельных участков, которые, планируя осуществить строительство, реконструкцию на таких участках объектов капитального строительства, должны подготовить проектную документацию в соответствии с предоставленными им градостроительными планами земельных участков.

4. Состав, порядок подготовки, согласования, обсуждения и утверждения документации по планировке территории определяется градостроительным законодательством.

Посредством документации по планировке территории определяются:

1) характеристики и параметры планируемого развития, строительного освоения и реконструкции территорий, включая характеристики и параметры развития систем социального обслуживания, инженерного оборудования, необходимых для обеспечения застройки;

2) линии градостроительного регулирования, в том числе:

а) красные линии, отграничивающие территории общего пользования (включая автомагистрали, дороги, улицы, проезды, площади, набережные) от территорий иного назначения и обозначающие планировочные элементы - кварталы, микрорайоны, иные планировочные элементы территории;

б) линии регулирования застройки, если они не определены градостроительными регламентами в составе настоящих Правил;

в) границы земельных участков линейных объектов – магистральных трубопроводов, инженерно-технических коммуникаций, а также границы зон действия ограничений вдоль линейных объектов;

г) границы зон действия ограничений вокруг охраняемых объектов, а также вокруг объектов, являющихся источниками (потенциальными источниками) загрязнения окружающей среды;

д) границы земельных участков, которые планируется изъять, в том числе путем выкупа, для государственных или муниципальных нужд, либо зарезервировать с последующим изъятием, в том числе путем выкупа, а также границы земельных участков, определяемых для государственных или муниципальных нужд без резервирования и изъятия, в том числе путем выкупа, расположенных в составе земель, находящихся в государственной или муниципальной собственности;

е) границы земельных участков, которые планируется предоставить физическим или юридическим лицам - при межевании свободных от застройки территорий;

ж) границы земельных участков на территориях существующей застройки, не разделенных на земельные участки;

з) границы земельных участков в существующей застройке, которые планируется изменить путем объединения земельных участков и установления границ новых земельных участков - в случаях реконструкции.

Статья 24. Градостроительные планы земельных участков

1. Подготовка градостроительных планов земельных участков осуществляется применительно к застроенным или предназначенным для строительства, реконструкции объектов капитального строительства (за исключением линейных объектов) земельным участкам.

2. Назначение и содержание градостроительных планов определяется в соответствии с Градостроительным кодексом Российской Федерации. Форма градостроительного плана земельного участка определяется уполномоченным Правительством Российской Федерации федеральным органом исполнительной власти.

3. Подготовка градостроительных планов земельных участков осуществляется в установленном порядке:

1) в составе проектов межевания – в случаях, когда подготавливаются основания для формирования из состава государственных, муниципальных земель земельных участков в целях предоставления физическим, юридическим лицам для строительства; а также в случаях планирования реконструкции в границах нескольких земельных участков;

2) в качестве самостоятельного документа – в случаях планирования строительства, реконструкции зданий, строений, сооружений в границах ранее сформированных земельных участков, применительно к которым отсутствуют градостроительные планы земельных участков, либо ранее утвержденные градостроительные планы земельных участков не соответствуют настоящим Правилам. В указанных случаях градостроительные планы

земельных участков предоставляются в порядке и в сроки, определенные градостроительным законодательством.

4. В градостроительных планах земельных участков:

- фиксируются границы земельных участков с обозначением координат поворотных точек;

- фиксируются границы зон действия публичных сервитутов, установление которых обусловлено наличием инженерно-технических коммуникаций, необходимостью обеспечения проезда, прохода, установления иных ограничений использования недвижимости в пользу неограниченного круга лиц;

- фиксируются минимальные отступы от границ земельных участков, обозначающие места, за пределами которых запрещается возводить здания, строения, сооружения;

- содержится информация о градостроительных регламентах, представляемая в виде изложения соответствующих фрагментов текста настоящих Правил, или в виде указания на соответствующие статьи, части статей настоящих Правил;

- содержится информация о наличии расположенных в границах земельного участка зданий, строений, сооружений, которые не соответствуют градостроительному регламенту;

- содержится определение допустимости, или недопустимости деления земельного участка на несколько земельных участков меньшего размера;

- фиксируются утвержденные в составе документации по планировке территории границы зон планируемого резервирования, выкупа земельных участков, их частей для реализации государственных, муниципальных нужд.

- содержится информация о технических условиях подключения (технологического присоединения) объектов капитального строительства к сетям инженерно-технического обеспечения (далее - технические условия);

- фиксируются границы зоны планируемого размещения объектов капитального строительства для государственных или муниципальных нужд.

5. Градостроительные планы земельных участков являются обязательным основанием для:

- выноса границ земельных участков на местность – в случаях градостроительной подготовки и формирования земельных участков из состава государственных, муниципальных земель;

- принятия решений о предоставлении физическим и юридическим лицам прав на сформированные из состава государственных, муниципальных земель земельные участки;

- принятия решений об изъятии, в том числе путем выкупа, резервировании земельных участков для государственных и муниципальных нужд;

- подготовки проектной документации для строительства, реконструкции;

- выдачи разрешений на строительство;

- выдачи разрешений на ввод объектов в эксплуатацию.

Глава 5. О проведении публичных слушаний по вопросам землепользования и застройки

Статья 25. Общие положения о публичных слушаниях

1. Публичные слушания проводятся в соответствии с Градостроительным кодексом Российской Федерации, законодательством Ярославской области о градостроительной деятельности, Уставом Рыбинского муниципального района, настоящими Правилами, иными нормативными правовыми актами администрации Рыбинского муниципального района.

2. Публичные слушания проводятся с целью:

- предотвращения ущерба, который может быть нанесен жильцам домов, правообладателям объектов недвижимости, оказавшимся в непосредственной близости к земельным участкам, на которых планируется осуществить строительство, реконструкцию, а также владельцам объектов недвижимости тем видом деятельности, по поводу которого испрашивается специальное согласование;

- информирования общественности и обеспечения права участия граждан в принятии решений, а также их права контролировать принятие администрацией Огарковского сельского поселения решений по землепользованию и застройке.

3. Публичные слушания проводятся комиссией по подготовке проекта правил землепользования и застройки по ее инициативе или по обращениям, поступившим от физических или юридических лиц, в случаях, когда рассматриваются следующие вопросы:

- согласование документации по планировке территории, включая проекты планировки, проекты межевания, а также согласование градостроительных планов земельных участков с правообладателями смежно-расположенных объектов недвижимости;

- специальные согласования - предоставление разрешений на особо поименованные настоящими Правилами виды использования недвижимости, условно разрешенные в соответствующих территориальных зонах;

- предложения об изменении градостроительных регламентов территориальных зон, включая внесение дополнений в части предельных параметров разрешенного строительства, реконструкции, определяемых посредством планировочных предложений, разработки проектов планировки, о внесении иных изменений в настоящие Правила.

4. Материалы для проведения публичных слушаний (заключения, иные необходимые материалы) готовятся заказчиком, а также по запросу комиссии по подготовке проекта правил землепользования и застройки - администрацией Рыбинского муниципального района.

5. Комиссия по подготовке проекта правил землепользования и застройки публикует оповещение о предстоящем публичном слушании не позднее двух недель до его проведения. Оповещение дается в следующих формах:

- публикации в местных газетах;

- объявления по радио и/или телевидению;

- объявления на официальном сайте администрации Рыбинского муниципального района;

- вывешивание объявлений в зданиях администраций и на месте расположения земельного участка, в отношении которого будет рассматриваться соответствующий вопрос.

Оповещение должно содержать следующую информацию:

- характер обсуждаемого вопроса;

- дата, время и место проведения публичного слушания;

- дата, время и место предварительного ознакомления с соответствующей информацией (тип планируемого строительства, место расположения земельного участка, вид запрашиваемого использования и т.д.).

Комиссия по подготовке проекта правил землепользования и застройки:

- не позднее пяти дней со дня публикации указанного оповещения обеспечивает персональное уведомление лица, направившего заявку о проведении публичного слушания посредством направления такому лицу заказного письма с информацией о дате и месте проведения публичного слушания;

- обязана провести публичные слушания не позднее, чем через месяц с момента получения обращения от физического, юридического лица (лиц).

6. Публичные слушания проводятся комиссией по подготовке проекта правил землепользования и застройки в порядке, определяемом Положением о Комиссии.

Статья 26. Публичные слушания применительно к рассмотрению вопросов о специальном согласовании, отклонениях от Правил

1. Специальное согласование требуется в случаях, когда правообладатели планируют использовать принадлежащие им земельные участки, иные объекты недвижимости в соответствии с видом (видами) использования, которые определены настоящими Правилами как условно разрешенные виды использования земельных участков и иных объектов недвижимости применительно к соответствующей территориальной зоне, обозначенной на карте градостроительного зонирования Огарковского сельского поселения.

Специальные согласования предоставляются по итогам публичных слушаний.

Специальные согласования могут проводиться:

- на стадии градостроительной подготовки земельного участка из состава государственных, муниципальных земель для предоставления физическим, юридическим лицам;
- на стадии подготовки проектной документации, до получения разрешения на строительство;
- в процессе использования земельных участков, иных объектов недвижимости, когда правообладатели планируют изменить их назначение.

Заявление на получение разрешения на соответствующий вид использования недвижимости, требующий специального согласования, направляется в администрацию Рыбинского муниципального района. Заявление должно содержать:

- запрос о предоставлении специального согласования;
- схему планируемой застройки земельного участка с указанием мест расположения существующих и намечаемых построек и описанием их характеристик (общая площадь, этажность, открытые пространства, места парковки автомобилей и т.д.);
- общую информацию о планируемых объемах ресурсов, необходимых для функционирования объекта (численность работающих, грузооборот, потребность в подъездных железнодорожных путях, энергообеспечение, водоснабжение и т.д.), о предполагаемом уровне воздействия на окружающую среду (объем и характер выбросов в атмосферу, количество отходов производства и степень их вредности), о планируемом количестве посетителей и о потребности в местах парковки автомобилей.

Заявление регистрируется в день его поступления, в течение трех дней после регистрации заявления администрация Рыбинского муниципального района запрашивает письменные заключения по предмету запроса от: а) уполномоченного органа по природным ресурсам и охране окружающей среды; б) уполномоченного органа по государственному санитарно-эпидемиологическому надзору; в) уполномоченного органа по охране и использованию объектов культурного наследия. Указанные запросы направляются в случаях, когда соответствующий земельный участок расположен в границах зон, выделенных на картах ограничений по экологическим, санитарно-эпидемиологическим требованиям, а также по требованиям охраны объектов культурного наследия.

Предметами для составления письменных заключений являются:

- соответствие намерений заявителя настоящим Правилам;
- соблюдение обязательных нормативов и стандартов, установленных в соответствии с законодательством в целях охраны окружающей природной и культурно-исторической среды, здоровья, безопасности проживания и жизнедеятельности людей;
- не причинение ущерба правам владельцев смежно-расположенных объектов недвижимости, иных физических и юридических лиц.

Письменные заключения указанных уполномоченных органов предоставляется в администрацию Рыбинского муниципального района в течение 14 дней со дня поступления запроса.

После получения заключений указанных уполномоченных органов в срок не более трех недель после регистрации заявки администрация Рыбинского муниципального района подготавливает письменное заключение по предмету запроса.

Комиссия подготавливает и направляет главе администрации Рыбинского муниципального района рекомендации по результатам рассмотрения письменных заключений и публичных слушаний не позднее 7 дней после их проведения. Комиссия обеспечивает персональное оповещение правообладателей земельных участков, имеющих общую границу с участком, применительно к которому запрашивается специальное согласование.

Специальное согласование может быть предоставлено с условиями, которые определяют пределы реализации согласованного вида использования недвижимости с учетом непричинения ущерба соседним землепользователям и недопущения существенного снижения стоимости соседних объектов недвижимости.

Решение о предоставлении специального согласования принимается главой администрации Рыбинского муниципального района не позднее 10 дней после поступления рекомендаций комиссии по подготовке проекта правил землепользования и застройки.

Решение о предоставлении специального согласования или об отказе в предоставлении такого должно состояться не позднее 60 дней со дня подачи заявления, за исключением случаев, когда с заявителем достигнута договоренность об ином сроке.

Решение об отказе в предоставлении специального согласования, или о предоставлении специального согласования может быть обжаловано в суде.

2. Владельцы земельных участков, имеющих размеры меньше минимальных показателей, установленных настоящими Правилами, неудобную конфигурацию, неблагоприятные инженерно-геологические и иные неблагоприятные характеристики, которые не позволяют эффективно использовать земельные участки, могут ходатайствовать об отклонениях от настоящих Правил.

Отклонениями от Правил является санкционированное для конкретного земельного участка отступление от предельных параметров разрешенного строительства - высоты построек, процента застройки участка, отступов построек от границ участка и т.д.

Заявление на получение разрешения об отклонении от настоящих Правил направляется в комиссию по землепользованию и застройке и должно содержать обоснования того, что отклонения от Правил:

- необходимы для эффективного использования земельного участка;
- не ущемляют права соседей и не входят в противоречие с интересами Огарковского сельского поселения;
- допустимы по архитектурным требованиям, требованиям безопасности – экологическим, санитарно-гигиеническим, противопожарным, гражданской обороны и предупреждения чрезвычайных ситуаций, иным требованиям безопасности, определяемым техническими регламентами (а до их принятия - строительными нормами и правилами, иными нормативно-техническими документами).

Комиссия организует рассмотрение поступившего заявления на публичных слушаниях, на которые персонально приглашаются владельцы объектов недвижимости, смежно-расположенных с земельным участком, относительно которого запрашивается отклонение, а также представители органов, уполномоченных регулировать и контролировать застройку и землепользование, другие заинтересованные лица. Позиция указанных органов по рассматриваемому вопросу должна быть письменно зафиксирована в соответствующих заключениях, представляемых в Комиссию до проведения публичных слушаний и доступных для ознакомления всем заинтересованным лицам.

Комиссия подготавливает и направляет главе администрации Рыбинского муниципального района рекомендации по результатам рассмотрения письменных заключений и публичных слушаний не позднее 7 дней после их проведения.

Решение о предоставлении разрешения на отклонение от настоящих Правил принимается главой администрации Рыбинского муниципального района не позднее 10 дней после поступления рекомендаций комиссии по подготовке проекта правил землепользования и застройки.

Решение об отказе в предоставлении разрешения, или о предоставлении разрешения на отклонение от настоящих Правил может быть обжаловано в суде.

Статья 27. Публичные слушания по обсуждению документации по планировке территории

1. Порядок проведения публичных слушаний по обсуждению градостроительной документации по планировке территории устанавливается Градостроительным кодексом Российской Федерации, законодательством о градостроительной деятельности Ярославской области, настоящими Правилами и принимаемыми в соответствии с ними муниципальными правовыми актами.

Публичные слушания по проекту планировки территории и проекту межевания территории не проводятся, если они подготовлены в отношении:

- 1) территории, в границах которой в соответствии с правилами землепользования и застройки предусматривается осуществление деятельности по комплексному и устойчивому развитию территории;

2) территории в границах земельного участка, предоставленного некоммерческой организации, созданной гражданами, для ведения садоводства, огородничества, дачного хозяйства или для ведения дачного хозяйства иному юридическому лицу;

3) территории для размещения линейных объектов в границах земель лесного фонда.

2. Порядок организации и проведения публичных слушаний по проекту планировки территории и проекту межевания территории определяется уставом Рыбинского муниципального района и (или) нормативными правовыми актами Муниципального Совета Рыбинского муниципального района.

3. Публичные слушания организует и проводит комиссия по подготовке проекта правил землепользования и застройки.

Правом обсуждения документации по планировке территории на публичных слушаниях обладают лица:

- проживающие на территории, применительно к которой подготовлена документация по планировке территории;

- обладающие на праве собственности, аренды, пользования объектами недвижимости, расположенными на территории, применительно к которой подготовлена документация по планировке территории;

- проживающие и обладающие объектами недвижимости, расположенными на территориях, примыкающих к территории, применительно к которой подготовлена документация по планировке территории;

- иные лица, чьи интересы затрагиваются в связи с планируемой реализацией документации по планировке территории.

4. Предметами публичных слушаний документации по планировке территории являются вопросы соответствия этой документации:

- документам территориального планирования в части наличия решений об установлении границ зон изъятия, в том числе путем выкупа, резервирования с последующим изъятием, в том числе путем выкупа, земельных участков и иных объектов недвижимости для государственных и муниципальных нужд;

- требованиям законодательства о необходимости доказательства невозможности установить границы зон изъятия, в том числе путем выкупа, резервирования иным способом, чем тот, который предложен документацией по планировке территории;

- градостроительным регламентам, содержащимся в настоящих Правилах;

- техническим регламентам, включая требования, предъявляемые к градостроительному проектированию систем инженерно-технического обеспечения планируемого строительства, реконструкции;

- требованиям в части того, что:

- а) площадь земельных участков многоквартирных домов не может быть меньше площади, определенной на основе нормативов, действовавших на момент строительства этих домов (если сложившееся землепользование не препятствует реализации этих нормативов);

- б) земельные участки многоквартирных домов могут быть выделены на местности только в случае соблюдения прав третьих лиц на использование территорий общего пользования, в противном случае устанавливаются неделимые земельные участки, в границах которых могут располагаться несколько многоквартирных жилых домов;

- требованиям, предъявляемым к проектам градостроительных планов земельных участков в составе документации по планировке территории в части фиксации их границ, минимальных отступов построек от границ земельных участков, границ зон действия публичных сервитутов и предложений об установлении частных сервитутов (при необходимости), наличия информации о предельной этажности, высоте планируемых зданий, строений, сооружений, видах их использования;

- иным требованиям, установленным законодательством о градостроительной деятельности.

Предметы обсуждения устанавливаются Комиссией в соответствии с требованиями законодательства с учетом особенностей рассматриваемой документации по планировке территории и содержания решаемых посредством этой документации вопросов.

5. Заказчик документации по планировке территории по завершении ее подготовки обращается к председателю Комиссии с ходатайством о проведении публичного слушания.

Председатель Комиссии в течение семи дней со дня поступления ходатайства обеспечивает информирование граждан путем публикации сообщения в местной прессе или путем распространения его иным способом.

В сообщении указывается:

- информация о документации по планировке территории – территория, применительно к которой подготовлена документация, характер вопросов, решаемых посредством этой документации;

- дата, время и место проведения публичного слушания, телефон лица, ответственного за проведение публичного слушания;

- дата, время и место предварительного ознакомления с документацией по планировке территории.

В случаях, когда рассматриваются вопросы о границах зон изъятия, в том числе путем выкупа, резервирования земельных участков, иных объектов недвижимости для государственных и муниципальных нужд, правообладатели недвижимости, расположенной в границах указанных зон информируются персонально о предстоящем публичном слушании.

Дата проведения публичного слушания назначается не ранее четырнадцати дней со дня публикации, распространения сообщения о его проведении.

Срок проведения публичных слушаний со дня оповещения жителей Рыбинского муниципального района о времени и месте их проведения до дня опубликования заключения о результатах публичных слушаний определяется уставом Рыбинского муниципального района и (или) нормативными правовыми актами Муниципального Совета Рыбинского муниципального района и не может быть менее одного месяца и более трех месяцев.

Публичные слушания могут проводиться в выходные и будние дни. Проведение публичных слушаний в дни официальных праздников не допускается.

Комиссия обеспечивает гражданам возможность предварительного ознакомления с материалами документации по планировке территории.

6. Во время проведения публичного слушания ведется стенограмма и протокол.

Комиссия вправе принять решение о повторном проведении публичных слушаний.

По результатам публичных слушаний Комиссия готовит заключение и направляет его главе администрации Рыбинского муниципального района.

Любое заинтересованное лицо вправе обратиться в Комиссию и получить копию протокола и стенограммы публичных слушаний.

Глава администрации Рыбинского муниципального района с учетом рекомендаций Комиссии не позднее двух недель со дня проведения публичных слушаний может принять решение:

- об утверждении документации по планировке территории,

- о доработке документации по планировке территории с учетом рекомендаций Комиссии,

- об отклонении документации по планировке территории.

7. Физические и юридические лица могут оспорить в суде решение об утверждении документации по планировке территории.

Основанием для судебного рассмотрения помимо вопросов, определенных пунктом 4 настоящей статьи, является несоблюдение установленного порядка проведения публичных слушаний.

Глава 6. О внесении изменений в Правила землепользования и застройки

Статья 28. Основание и право инициативы внесения изменений в Правила

1. Основанием для внесения изменений в настоящие Правила является соответствующее решение администрации Рыбинского муниципального района, которое принимается ввиду необходимости учета произошедших изменений в федеральном законодательстве, законодательстве Ярославской области, а также ввиду необходимости включения в Правила дополнительных и уточняющих положений (включая показатели предельных параметров

разрешенного строительства, ограничений по условиям охраны объектов культурного наследия, по экологическим и санитарно-эпидемиологическим условиям, другие положения).

2. Основанием для рассмотрения вопроса о внесении изменений в настоящие Правила в части изменения границ территориальных зон и градостроительных регламентов является заявка, содержащая обоснования того, что установленные Правилами положения:

- не позволяют эффективно использовать объекты недвижимости,
- приводят к несоразмерному снижению стоимости объектов недвижимости,
- препятствуют осуществлению общественных интересов развития конкретной территории или наносят вред этим интересам.

Настоящие Правила могут быть изменены по иным законным основаниям.

3. Правом инициативы внесения изменений в настоящие Правила обладают органы государственной власти, администрация Огарковского сельского поселения в лице главы Огарковского сельского поселения, администрация Рыбинского муниципального района, Муниципальный Совет Рыбинского муниципального района, Муниципальный Совет Огарковского сельского поселения, комиссия по подготовке проекта правил землепользования и застройки, общественные организации, органы общественного самоуправления, правообладатели объектов недвижимости.

Указанное право реализуется путем подготовки соответствующих предложений, направляемых в комиссию по подготовке проекта правил землепользования и застройки.

Статья 29. Внесение изменений в Правила

1. Обращение, содержащее обоснование необходимости внесения изменений в настоящие Правила, а также соответствующие предложения, направляется председателю комиссии по подготовке проекта правил землепользования и застройки (Комиссия).

Предложения могут относиться к формулировкам текста Правил, перечням видов разрешенного использования недвижимости, предельным параметрам разрешенного строительства, границам территориальных зон.

Обращение регистрируется, и его копия не позднее следующего рабочего дня после поступления направляется председателю Комиссии. Председатель Комиссии в течение 10 дней принимает решение о рассмотрении обращения, либо об отказе в рассмотрении обращения с обоснованием причин и информирует об это заявителя.

В случае принятия решения о рассмотрении обращения председатель Комиссии обеспечивает подготовку соответствующего заключения или проведение публичных слушаний в порядке и сроки, определенные статьей 25 настоящих Правил.

На публичные слушания приглашаются правообладатели недвижимости, интересы которых затрагиваются, а также представители органов, уполномоченных регулировать и контролировать землепользование и застройку, другие заинтересованные лица. Позиция указанных органов по рассматриваемому вопросу должна быть письменно зафиксирована в соответствующих заключениях, представляемых в Комиссию до проведения публичных слушаний и доступных для ознакомления всем заинтересованным лицам.

Подготовленные по итогам публичных слушаний рекомендации Комиссии направляются главе Огарковского сельского поселения, который не позднее 7 дней принимает решение, копия которого вывешивается на соответствующем стенде в здании администрации Огарковского сельского поселения. В случае принятия положительного решения о внесении изменений в настоящие Правила, проект соответствующих предложений направляется в администрацию Огарковского сельского поселения.

2. Правовые акты об изменениях в настоящие Правила вступают в силу в день их опубликования в средствах массовой информации.

3. Изменения, касающиеся границ территориальных зон, видов и предельных параметров разрешенного использования земельных участков, иных объектов недвижимости, могут быть внесены только при наличии положительного заключения.

По зонам по особыми условиями использования территории изменения могут быть внесены только при наличии положительных заключений соответственно уполномоченного государственного органа по охране и использованию объектов культурного наследия,

уполномоченного органа в области охраны окружающей среды, уполномоченного органа в области санитарно-эпидемиологического надзора.

3.1. В случае, если правилами землепользования и застройки не обеспечена возможность размещения на территориях поселения, городского округа предусмотренных документами территориального планирования объектов федерального значения, объектов регионального значения, объектов местного значения муниципального района (за исключением линейных объектов), уполномоченный федеральный орган исполнительной власти, уполномоченный орган исполнительной власти субъекта Российской Федерации, уполномоченный орган местного самоуправления муниципального района направляют главе администрации Рыбинского муниципального района требование о внесении изменений в правила землепользования и застройки в целях обеспечения размещения указанных объектов.

3.2. В этом случае глава администрации Рыбинского муниципального района обеспечивают внесение изменений в правила землепользования и застройки Огарковского сельского поселения в течение тридцати дней со дня получения указанного требования.

3.3. В целях внесения изменений в правила землепользования и застройки в случае, предусмотренном частью 3.1 настоящей статьи, проведение публичных слушаний не требуется.

4. Комиссия в течение тридцати дней со дня поступления предложения о внесении изменения в правила землепользования и застройки осуществляет подготовку заключения, в котором содержатся рекомендации о внесении в соответствии с поступившим предложением изменения в правила землепользования и застройки или об отклонении такого предложения с указанием причин отклонения, и направляет это заключение главе администрации Рыбинского муниципального района.

5. Глава администрации Рыбинского муниципального района с учетом рекомендаций, содержащихся в заключение комиссии, в течение тридцати дней принимает решение о подготовке проекта о внесении изменения в правила землепользования и застройки Огарковского сельского поселения или об отклонении предложения о внесении изменения в данные правила с указанием причин отклонения и направляет копию такого решения заявителям.

Глава 7. О регулировании иных вопросов землепользования и застройки

Статья 30. Контроль за использованием объектов недвижимости

Контроль за использованием объектов недвижимости осуществляют должностные лица надзорных и контролирующих органов, которым в соответствии с законодательством предоставлены такие полномочия.

Должностные лица надзорных и контролирующих органов, действуя в соответствии с законодательством, вправе производить наружный и внутренний осмотр объектов недвижимости, получать от правообладателей недвижимости необходимую информацию, знакомиться с документацией, относящейся к использованию и изменению объектов недвижимости.

Правообладатели объектов недвижимости обязаны оказывать должностным лицам надзорных и контрольных органов, действующим в соответствии с законодательством, содействие в выполнении ими своих обязанностей.

Статья 31. Ответственность за нарушения Правил

За нарушение настоящих Правил физические и юридические лица, а также должностные лица несут ответственность в соответствии с законодательством Российской Федерации, Ярославской области, иными нормативными правовыми актами.

Часть 2. Градостроительные регламенты на территории Огарковского сельского поселения

Статья 32. Территориальные зоны, градостроительные регламенты и их применение

1. Решения по землепользованию и застройке в Огарковском сельском поселении принимаются в соответствии с документами территориального планирования, включая генеральный план и документацию по планировке территории Огарковского сельского поселения.

Решения принимаются на основе установленных настоящими Правилами градостроительных регламентов, которые действуют в пределах территориальных зон и распространяются в равной мере на все расположенные в одной и той же территориальной зоне земельные участки, иные объекты недвижимости, независимо от форм собственности.

Действие градостроительных регламентов не распространяется на земельные участки:

- состоящих в едином государственном реестре объектов культурного наследия недвижимых объектов культурного наследия и вновь выявленных объектов, представляющих историко-культурную ценность, в отношении которых уполномоченными органами принимаются решения о режиме содержания, параметрах и характеристиках реставрации, консервации, воссоздания, ремонта и приспособления в индивидуальном порядке (вне системы градостроительного зонирования) согласно законодательству об объектах культурного наследия;

- в границах особо охраняемых природных территорий, решения по использованию которых принимаются вне системы градостроительного зонирования согласно законодательству об особо охраняемых природных территориях;

- в границах территорий общего пользования;

- транспортных и инженерно-технических коммуникаций, в том числе железных дорог, автомобильных магистралей, улиц, дорог, проездов, иных линейных объектов, использование которых определяется их индивидуальным целевым назначением.

2. На карте градостроительного зонирования настоящих Правил выделены:

1) территориальные зоны Огарковского сельского поселения

2) зоны с особыми условиями использования территорий:

а) зоны действия ограничений по условиям охраны объектов культурного наследия

б) санитарно-защитные зоны

в) водоохранные зоны

3. На карте градостроительного зонирования территории Огарковского сельского поселения выделены территориальные зоны, к которым приписаны градостроительные регламенты по видам и предельным параметрам разрешенного использования земельных участков и иных объектов недвижимости.

Статья 33. Границы территориальных зон.

Границы территориальных зон должны отвечать требованию однозначной идентификации принадлежности каждого земельного участка (за исключением земельных участков линейных объектов) только одной из территориальных зон, выделенных на карте градостроительного зонирования.

Один и тот же земельный участок не может находиться одновременно в двух или более территориальных зонах, выделенных на карте градостроительного зонирования.

Случаи несформированных земельных участков:

В случаях, когда в пределах планировочных элементов не выделены земельные участки, допускается установление территориальных зон применительно к планировочным элементам, частям планировочных элементов при соблюдении требования, согласно которому последующие действия по выделению земельных участков (совершаемые после введения в действие настоящих Правил): а) производятся с учетом установленных границ территориальных зон, б) являются основанием для внесения изменений в настоящие Правила в части изменения ранее установленных границ территориальных зон.

Уточнение границ территориальных зон и установление новых границ территориальных зон.

Границы территориальных зон и градостроительные регламенты устанавливаются с учетом общности территориальных и параметрических характеристик недвижимости, а также требования о взаимном не причинении несоразмерного вреда друг другу рядом расположенными объектами недвижимости.

Границы территориальных зон на карте градостроительного зонирования могут устанавливаться по:

- центральным линиям магистралей, улиц, проездов;
- красным линиям;
- границам земельных участков;
- границам или осям полос отвода для коммуникаций;
- административным границам Огарковского сельского поселения, населенных пунктов в составе Огарковского сельского поселения;
- естественным границам природных объектов;
- иным границам.

Статья 34. Зоны особого использования территории.

Зоны охраны объектов культурного наследия

На карте градостроительного зонирования выделены зоны с особыми условиями использования территорий, Зоны действия ограничений по условиям охраны объектов культурного наследия отображаются в соответствии с законодательством об охране объектов культурного наследия, решения проекта зон охраны объектов культурного наследия, иных документов в части границ таких зон.

В настоящие Правила включается описание определенных проектом зон охраны объектов культурного наследия, иными документами ограничений по условиям охраны объектов культурного наследия. Указанные ограничения действуют в пределах указанных зон и относятся к:

- сомасштабности исторически сложившейся среды (существующим зданиям, строениям, сооружениям) планируемых к созданию, реконструкции объектов недвижимости;
- особенностям оформления фасадов вновь создаваемых, реконструируемых зданий в соответствии с исторически сложившимся архитектурным окружением.

В пределах границ зон охраны объектов культурного наследия градостроительные регламенты, применяются с учетом ограничений по условиям охраны объектов культурного наследия.

Зоны действия ограничений по экологическим и санитарно-эпидемиологическим условиям.

На карте отображаются установленные в соответствии с федеральными законами зоны, к которым приписаны ограничения на использование земельных участков и иных объектов недвижимости в целях охраны и рационального использования окружающей природной среды, обеспечения экологической безопасности и охраны здоровья населения.

Статья 35. Разрешенное использование объектов недвижимости в соответствии с градостроительным регламентом

1. Для каждого земельного участка, иного объекта недвижимости разрешенным считается такое использование, которое соответствует:

- градостроительным регламентам настоящих Правил;
- ограничениям по условиям охраны объектов культурного наследия - в случаях, когда земельный участок, иной объект недвижимости расположен в зоне охраны объектов культурного наследия;
- ограничениям по экологическим и санитарно-эпидемиологическим условиям - в случаях, когда земельный участок, иной объект недвижимости расположен в зонах действия соответствующих ограничений;
- иным документально зафиксированным ограничениям на использование объектов недвижимости (включая нормативные правовые акты об установлении публичных сервитутов,

договоры об установлении частных сервитутов, иные предусмотренные законодательством документы).

Градостроительный регламент в части видов разрешенного использования недвижимости включает:

- основные виды разрешенного использования недвижимости, которые, при условии соблюдения технических регламентов (а до принятия технических регламентов - строительных норм и стандартов безопасности, правил пожарной безопасности, требований гражданской обороны и предупреждения чрезвычайных ситуаций, иных обязательных требований) не могут быть запрещены;

- условно разрешенные виды использования, требующие получения разрешения, которое принимается по результатам специального согласования, проводимого с применением процедур публичных слушаний;

- вспомогательные виды разрешенного использования, допустимые только в качестве дополнительных по отношению к основным видам разрешенного использования и условно разрешенным видам использования и осуществляемые совместно с ними.

Виды использования недвижимости, отсутствующие в списках статей настоящих Правил, являются не разрешенными для соответствующей территориальной зоны и не могут быть разрешены, в том числе и по процедурам специальных согласований.

Для каждой территориальной зоны, выделенной на карте градостроительного зонирования, устанавливаются, как правило, несколько видов разрешенного использования недвижимости.

2. Собственники, землепользователи, землевладельцы, арендаторы земельных участков, иных объектов недвижимости, имеют право по своему усмотрению выбирать и менять вид/виды использования недвижимости, разрешенные как основные и вспомогательные для соответствующих территориальных зон при условии обязательного соблюдения требований законодательства в отношении обеспечения безопасности.

Порядок действий по реализации указанного права устанавливается законодательством, настоящими Правилами, иными нормативными правовыми актами Рыбинского муниципального района. Указанный порядок устанавливается применительно к случаям, когда:

- при изменении одного вида разрешенного использования недвижимости на другой разрешенный вид использования затрагиваются конструктивные и иные характеристики надежности и безопасности объектов недвижимости. В этих случаях необходимо разрешение на строительство, предоставляемое в соответствии с настоящими правилами;

- при изменении одного вида на другой вид разрешенного использования недвижимости не затрагиваются конструктивные и иные характеристики надежности и безопасности объектов недвижимости. В этих случаях собственник, пользователь, владелец, арендатор недвижимости направляет уведомление о намерении изменить вид использования недвижимости в орган, уполномоченный в области градостроительной деятельности Рыбинского муниципального района, который в установленном порядке и в установленный срок предоставляет заключение о возможности или невозможности реализации намерений заявителя без осуществления конструктивных преобразований.

- собственник, пользователь, владелец, арендатор недвижимости запрашивает разрешение на изменение основного разрешенного вида использования на иной вид использования, требующий разрешения по специальному согласованию. В этих случаях применяются процедуры, изложенные в статье 26 настоящих Правил.

Статья 36. Градостроительные регламенты в части предельных параметров разрешенного строительства

Градостроительные регламенты в части предельных параметров разрешенного строительного изменения объектов недвижимости могут включать:

- предельные (минимальные и/или максимальные) размеры земельных участков, в том числе их площадь, включая линейные размеры предельной ширины участков по фронту улиц (проездов) и предельной глубины участков;

- минимальные отступы от границ земельных участков в целях определения мест допустимого размещения зданий, строений, сооружений, за пределами которых запрещено строительство зданий, строений, сооружений;
- предельное количество этажей или предельную высоту зданий, строений, сооружений;
- максимальный процент застройки в границах земельного участка, определяемый как отношение суммарной площади земельного участка, которая уже застроена и может быть застроена дополнительно, ко всей площади участков);
- максимальное значение коэффициента строительного использования земельных участков (отношение суммарной площади всех построек - существующих и которые могут быть построены дополнительно - к площади земельных участков).

Сочетания указанных параметров и их предельные значения устанавливаются индивидуально применительно к каждой территориальной зоне, выделенной на карте градостроительного зонирования.

В пределах территориальных зон, выделенных по видам разрешенного использования недвижимости, могут устанавливаться несколько подзон с различными сочетаниями параметров разрешенного строительного изменения недвижимости, но с одинаковыми списками видов разрешенного использования недвижимости.

Количество видов предельных параметров с установлением их значений применительно к различным территориальным зонам может увеличиваться путем последовательного внесения изменений в настоящие Правила, в том числе с использованием предложений, подготовленных на основе утвержденной документации по планировке территории.

Статья 37. Регламент для инженерно-технических объектов, сооружений и коммуникаций

Инженерно-технические объекты, сооружения и коммуникации, обеспечивающие реализацию разрешенного использования недвижимости в пределах отдельных земельных участков (электро-, водо-, газо- обеспечение, водоотведение, телефонизация и т.д.) являются всегда разрешенными, при условии соответствия строительным и противопожарным нормам и правилам, технологическим стандартам безопасности.

Статья 38. Изменение использования жилого дома

Изменение использования жилого дома в целом с жилого на нежилые виды территориального использования, разрешено в следующих случаях:

В жилом доме отсутствуют жилые помещения, являющиеся предметом действующих договоров социального найма;

Жилой дом, расположен на территории санитарно-защитной зоны.

Изменение использования отдельных помещений (подвалов, чердаков, квартир) в жилом доме на нежилые виды территориального использования разрешено в следующих случаях:

помещения расположены не выше первого этажа, и окна всех или большей части помещений выходят на магистрали с интенсивным движением транспорта, или на территории промышленных предприятий, автопарков и т.д.;

помещения, расположены над помещениями, в которых имеется избыточное теплогазовыделение;

помещения в виде отдельных квартир в зданиях нежилого назначения;

помещения, расположены в чердачных и мансардных помещениях, непригодных для постоянного проживания;

помещения, расположены не выше первого этажа и имеют отдельный изолированный вход, либо возможность оборудования изолированного входа;

помещения, расположены на одном этаже жилого дома (все вместе), начиная со второго, если все помещения нижних этажей данного подъезда являются нежилыми.

Во всех остальных случаях изменение использования жилых домов в целом или отдельных помещений в них на нежилые виды территориального использования условно разрешено.

Статья 39. Территориальные зоны Огарковского сельского поселения

1. Карта градостроительного зонирования территории Огарковского сельского поселения является основным графическим материалом Правил, в котором устанавливаются границы территориальных зон с целью создания условий для планировки территории сельского поселения.

На карте градостроительного зонирования отображены:

- границы сельского поселения;
- границы населенных пунктов;
- границы, виды и индексы территориальных зон;
- границы зон с особыми условиями использования территории.

2. На территории Огарковского сельского поселения действуют следующие факторы ограничений и регулирования капитального строительства, создающие зоны с особыми условиями использования территории:

1) по природно-экологическим и санитарно-гигиеническим требованиям:

- санитарно-защитные зоны предприятий, сооружений, кладбищ;
- зоны санитарной охраны источников питьевого водоснабжения;
- водоохранные зоны;
- санитарно-защитные зоны автомобильных и железных дорог;

2) по требованиям природно-техногенных ограничений:

- зона паводкового подтопления;

3) по требованиям особо охраняемых территорий и объектов:

- зоны охраны памятников природы регионального значения;

4) по требованиям обеспечения безопасного функционирования и эксплуатации объектов:

- придорожные полосы автомобильных дорог;
- охранные зоны объектов электросетевого хозяйства, линий связи и радиодификации;
- охранные зоны газораспределительных сетей.

Статья 40. Виды и состав территориальных зон, выделенных на карте градостроительного зонирования Огарковского сельского поселения

На карте градостроительного зонирования территории Огарковского сельского поселения выделены следующие территориальные зоны (подзоны), для которых определены границы соответствующего функционального назначения:

I. ЖИЛЫЕ ЗОНЫ (Ж)

Ж1 - зона индивидуальной жилой застройки;

Ж2 - зона малоэтажной многоквартирной смешанной жилой застройки.

II. ОБЩЕСТВЕННО-ДЕЛОВАЯ ЗОНА (ОД)

III. ЗОНА ПРОИЗВОДСТВЕННОЙ ДЕЯТЕЛЬНОСТИ И КОММУНАЛЬНОГО ОБСЛУЖИВАНИЯ (П)

П3 зона предприятий, сооружений и иных объектов III класса санитарной опасности;

П4 - зона предприятий, сооружений и иных объектов IV класса санитарной опасности;

П5 - зона предприятий, сооружений и иных объектов V класса санитарной опасности;

П6 – зона коммунальных и иных объектов.

IV. ЗОНЫ ТРАНСПОРТА (Т)

Т1 – зона автомобильного транспорта;

Т3 – зона трубопроводного транспорта;

Т4 – зона улично-дорожной сети;

V. ЗОНЫ СЕЛЬСКОХОЗЯЙСТВЕННОГО ИСПОЛЬЗОВАНИЯ (СХ)

СХ1 – зоны сельскохозяйственных и прочих угодий;

СХ2 – зона сельскохозяйственных производственных предприятий;

СХ3 – зона садоводческих (дачных) объединений, дачного хозяйства;

СХ4 – зона ведения огородничества.

VI. РЕКРЕАЦИОННЫЕ ЗОНЫ (Р)

Р1 – зона зеленых насаждений общего пользования;

Р2 - зона объектов рекреационного назначения;

РЗ – зона особо охраняемых природных территорий.

VII. ЗОНЫ СПЕЦИАЛЬНОГО НАЗНАЧЕНИЯ (С)

С1 – зона ритуальной деятельности;

С2 – зона режимных объектов

VIII. ЛЕСНАЯ ЗОНА (ЛФ)

IX. ЗОНА ВОДНЫХ ОБЪЕКТОВ (В)

X. Зона запаса (З)

Виды разрешенного использования, перечисленные в градостроительных регламентах, установлены в соответствии с Классификатором видов разрешенного использования земельных участков, утвержденным приказом Министерства экономического развития Российской Федерации от 1 сентября 2014г №540.

Содержание видов разрешенного использования, перечисленных в градостроительных регламентах, допускает без отдельного указания в регламентах размещение и эксплуатацию линейного объекта (кроме железных дорог общего пользования и автомобильных дорог общего пользования федерального и регионального значения), размещение защитных сооружений (насаждений), объектов мелиорации, антенно-мачтовых сооружений, информационных, рекламных и геодезических знаков, если федеральным законом не установлено иное.

Статья 41. Жилые зоны (Ж)

Ж1 – зона индивидуальной жилой застройки

Зона индивидуальной жилой застройки предназначена для проживания в индивидуальных и блокированных жилых домах не выше 3-х надземных этажей с индивидуальными земельными участками. Обслуживание жилой застройки предполагает размещение объектов капитального строительства, связанных с удовлетворением повседневных потребностей жителей, не причиняет вред окружающей среде и санитарному благополучию, не причиняет существенного неудобства жителям, не требует установления санитарной зоны.

Основные виды разрешенного использования земельных участков и объектов капитального строительства:

- индивидуальное жилищное строительство;
- ведение личного подсобного хозяйства;
- земельные участки (территории) общего пользования.
- ведение огородничества *

*Вид разрешенного использования «ведение огородничества» не допускается на земельных участках крупных населенных пунктов, на территории которых градостроительным зонированием определена территориальная зона «ведение огородничества».

Вспомогательные виды разрешенного использования:

- размещение индивидуальных гаражей, индивидуальных бань, подсобных и вспомогательных сооружений;
- размещение хозяйственных строений и сооружений;
- выращивание плодовых, ягодных, овощных, бахчевых или иных декоративных или сельскохозяйственных культур и картофеля;
- производство сельскохозяйственной продукции;
- содержание сельскохозяйственных животных;
- разведение декоративных и плодовых деревьев;
- обустройство спортивных и детских площадок, площадок отдыха.

Условно-разрешенные виды использования:

- блокированная жилая застройка;
- магазины торговой площадью не более 150 кв. м;
- коммунальное обслуживание;
- бытовое обслуживание;
- социальное обслуживание;
- здравоохранение;
- религиозное использование;
- площадки для ТКО (в т. ч. раздельного);

- каналы, пруды, водоемы, набережные, скверы, площади.

Предельные размеры земельных участков и предельные параметры разрешенного строительства (реконструкции) объектов капитального строительства для зоны Ж1:

1) предельные (минимальные и максимальные) размеры земельных участков:

Таблица 1

Вид разрешенного использования земельного участка	Минимальный размер земельного участка	Максимальный размер земельного участка
Для индивидуального жилищного строительства	400 кв.м	2500 кв.м
Для ведения личного подсобного хозяйства	400 кв. м	3000 кв. м
Для ведения огородничества	200 кв.м	399 кв.м

2) предельные значения коэффициентов застройки и коэффициентов плотности застройки территории:

максимальный процент застройки -20%

- коэффициент застройки – 0,2;

- коэффициент плотности застройки – 0,4.

Максимальная высота зданий, строений, сооружений на территории земельных участков:

- для индивидуального жилого дома – 3 надземных этажа, включая мансардный этаж, высота не более 12 метров;

- для всех вспомогательных строений, за исключением индивидуальных бань, высота не более 3 метров, для индивидуальных бань высота не более 5 метров.

Индивидуальный жилой дом должен отстоять от красной линии улиц не менее, чем на 5 метров, от красной линии проездов не менее чем на 3 метра. Расстояние от хозяйственных построек, индивидуальных гаражей до красных линий улиц и проездов должно быть не менее 5 метров. Расстояние между углами смежных (соседних) жилых домов не менее 15 метров.

Минимальная ширина вновь отводимых земельных участков вдоль фронта улицы (проезда) для индивидуального жилищного строительства – 20м.

Расстояния от помещений (сооружений) для содержания и разведения животных до границы смежного земельного участка должно быть не менее, указанного в таблице 2.

Таблица 2

Нормативный разрыв	Поголовье (шт), не более					
	свиньи	птица	коровы, бычки	кролики	овцы	лошади
10 м	-	10	-	10	-	-
20 м	-	30	-	20	-	-
30 м	3	30	1	30	10	3
40 м	5	30	3	30	15	5

Сараи для скота и птицы следует предусматривать на расстоянии от окон жилых помещений дома:

- одиночные или двойные - не менее 15 метров.

Расстояния от сараев для скота и птицы до шахтных колодцев общего пользования должно быть не менее 50 метров. Колодцы должны располагаться выше по потоку грунтовых вод.

Расстояния между жилыми домами при новом строительстве принимаются в соответствии с нормами противопожарной безопасности, инсоляции и освещённости.

До границы соседнего земельного участка расстояния по санитарно-бытовым условиям и в зависимости от степени огнестойкости должны быть не менее:

- от индивидуального дома - 3 метров;

- от других построек (индивидуальных бань, от места стоянки индивидуального автомобиля и др.) - 1 метра;
- от стволов высокорослых деревьев - 4 метров;
- от стволов среднерослых деревьев - 2 метров;
- от кустарника - 1 метра;
- от внешних стен индивидуальных домов до колодцев на территории участка со стороны вводов инженерных сетей – не менее 6 м.

На территории жилой зоны расстояние от окон жилых комнат до стен соседнего дома и хозяйственных построек (сарая, автостоянки, бани), расположенных на соседних земельных участках, должно быть не менее 6 метров.

Расстояния до границ участков жилых домов составляют:

- от площадок с контейнерами и крупногабаритными ТКО (в т. ч. отдельного) не менее 20 метров, но не более 100м;
- от газорегуляторных пунктов не менее 15 метров;
- от трансформаторных подстанций не менее 10 метров;
- от края лесопаркового массива не менее 30 метров;
- от границ земельного участка индивидуальной жилой застройки до земельного участка для строительства магазина не менее 30 м.

Допускается блокирование жилых домов, а также хозяйственных строений на соседних земельных участках по взаимному согласию домовладельцев при новом строительстве с учетом противопожарных требований.

Допускается пристройка хозяйственного сарая, автостоянки, бани, теплицы к индивидуальному дому с соблюдением требований санитарных, зооветеринарных и противопожарных норм.

В условиях нецентрализованного водоснабжения дворные туалеты должны быть удалены от колодцев и каптажей родников общего пользования на расстояние не менее 50 метров.

Площадки для сбора ТКО, в т. ч. отдельного, дворные туалеты, выгребные септики и компостные устройства должны быть расположены на расстоянии не менее 4 метров от границ участка домовладения.

Площадки для установки контейнеров общего пользования должны быть удалены от жилых домов, детских учреждений, спортивных площадок и от мест отдыха населения на расстояние не менее 20м, но не более 100 м. Размер площадок должен быть рассчитан на установку необходимого числа контейнеров, но не более 5.

На территории частного домовладения должны быть предусмотрены мероприятия по водоотведению грунтовых и ливневых вод, с целью исключения возможности подтопления смежного земельного участка.

Ограждение земельных участков

1. Ограждения устанавливаются в соответствии с документацией по планировке территории. Запрещается установка ограждений за «красной линией», которая определяется градостроительным планом земельного участка или другим документом по планировке территории.

2. Характер ограждения, его высота должны быть единообразными как минимум на протяжении одного квартала с обеих сторон. Высота ограждений земельных участков вдоль улиц (проездов) должна быть не более 2 метров. Ограждения с целью минимального затенения территории соседних земельных участков должны быть сетчатые или решетчатые высотой не более 1,5 м. Применение колючей проволоки на границах земельных участков с участками общего пользования (улицы, проезды, проходы, скверы и т.д.) запрещается.

Размещение ульев на индивидуальных земельных участках

Допускается содержание миролюбивых пород пчел. В населенных пунктах запрещается применение технологических приемов и методов работы, вызывающих агрессивное поведение пчел. Все работы с пчелами необходимо проводить с применением дымаря. При содержании пчел в населенных пунктах их количество не должно превышать двух пчелосемей на 100 квадратных метров участка пчеловода. Расстояние от места расположения пчелосемьи до

границы соседнего участка не должно быть менее 10 м. Место содержания пчел должно быть огорожено плотной живой изгородью из древесных и кустарниковых культур или сплошным забором высотой не менее 2 метров.

Параметры площадок для выгула собак

Расстояние от границы площадки до окон жилых и общественных зданий должно быть не менее 40м. Высота ограждения площадки – не менее 2м.

Параметры гаражей, автостоянок и их земельных участков

Размеры гаражных боксов в осях:

Длина – не более 6,3 метров, ширина – не более 4 м, высота – не более 3 м.

При наличии нескольких единиц автотранспорта допускается изменение размера гаражного бокса в пределах до 48 кв.м. Размеры гаража под личный грузовой автотранспорт определяются на основании технических характеристик (габаритов) автомобиля.

На территории зоны Ж1 автостоянки размещаются в пределах индивидуального земельного участка. На территории индивидуальных земельных участков запрещается устройство стоянок для грузового транспорта и транспорта для перевозки людей, находящегося в личной собственности, кроме автотранспорта грузоподъемностью менее 1,5 тонны.

Количество машино-мест для хранения индивидуального автотранспорта на территории земельных участков.

Таблица 4

Объекты, здания и сооружения	Расчетная единица	Число машино-мест на расчетную единицу
Индивидуальные жилые дома, дачи	участок	2
Блокированные жилые дома	жилой блок	1

Расстояние пешеходных подходов от стоянок для временного хранения легковых автомобилей следует принимать не более, м:

- до входов в жилые дома 100;
- до прочих учреждений и предприятий обслуживания населения и административных зданий 250.

Размер земельных участков гаражей и стоянок легковых автомобилей в зависимости от их этажности следует принимать на одно машиноместо, м²:

- 1) для одноэтажных гаражей 30;
- 2) наземных стоянок 25.

Размещение зданий и сооружений вспомогательного назначения (трансформаторные и распределительные подстанции, тепловые пункты, насосные и пр.) должно быть компактным и не выходить за линию застройки улиц.

Отдельно стоящие газорегуляторные пункты должны располагаться от зданий и сооружений на расстояниях не менее приведенных в таблице 5.

Таблица 5

Давление газа на вводе в ГРП, ГРПБ, ШРП (Мпа)	Расстояние в свету от отдельно стоящих ГРП, ГРПБ и отдельно стоящих ШРП по горизонтали (м), до			
	Зданий и сооружений	Железнодорожных путей (до ближайшего рельса)	Автомобильных дорог (до обочины)	Воздушных линий электропередач
До 0,6	10	10	5	Не менее 1,5 высоты опоры
свыше 0,6 до 1,2	15	15	8	

Примечания:

1. Расстояние следует принимать от наружных стен зданий ГРП, ГРПБ или ШРП, а при расположении оборудования на открытой площадке - от ограждения.
2. Требования таблицы распространяются также на узлы учета расхода газа, располагаемые в отдельно стоящих зданиях или в шкафах на отдельно стоящих опорах.
3. Расстояние от отдельно стоящего ШРП при давлении газа на вводе до 0,3 МПа до зданий и сооружений не нормируется.

Расчетные параметры улиц и дорог

Улично-дорожная сеть в крупных населенных пунктах выделена в отдельную зону - Т4. Расчетные параметры улиц и дорог в зоне Ж1 аналогичны параметрам зоны Т4.

Ограничения использования земельных участков и объектов капитального строительства

1. Установка ограждений за «красной линией» улицы, которая определяется градостроительным планом земельного участка или другим документом по планировке территории. Запрещается применение колючей проволоки на границах земельных участков с участками общего пользования (улицы, проезды, проходы, скверы и т.д.);

- ремонт автомобилей, другой техники, складирование строительных и иных материалов, хозяйственного инвентаря, оборудования на землях общего пользования;

- размещение со стороны улиц вспомогательных строений, за исключением гаражей для хранения личного автотранспорта;

- размещение бань и саун коммерческого использования;

- размещение специализированных магазинов строительных, москательных-химических и других товаров, эксплуатация которых может вести к загрязнению территории и воздуха жилой застройки; магазинов с наличием в них взрывоопасных веществ и материалов, магазинов по продаже синтетических ковров, автомобильных запчастей, шин и автомобильных масел; специализированных рыбных и овощных магазинов;

- размещение магазинов торговой площадью более 150 кв. м;

- размещение рентгеновских кабинетов в смежных с жилыми помещениями и под ними, а также помещения с лечебной или диагностической аппаратурой и установками, являющимися источником ионизирующего излучения;

- размещение организаций бытового обслуживания, в которых применяются легковоспламеняющиеся вещества (за исключением парикмахерских, мастерских по ремонту часов, обуви);

- размещение прачечных и химчисток (кроме приемных пунктов и прачечных самообслуживания), похоронных бюро;

- размещение объектов с режимом функционирования после 23 часов;

- разведение и содержание сельскохозяйственных животных на земельных участках, расположенных на центральных улицах сел и поселков;

- строительство стоянок для грузового транспорта и транспорта для перевозки людей, находящегося в личной собственности, кроме автотранспорта грузоподъемностью менее 1,5 тонны, не более 1 единицы;

- размещение пасек;

- размещение приютов для домашних животных.

2. Ограничения использования в соответствии со статьей 52 – 57 Правил.

В случае совпадения части территориальной зоны Ж1 с зоной с особыми условиями использования территорий (наложения зоны с особыми условиями использования территорий на часть территориальной зоны Ж1), установленные в соответствии с законодательством ограничения на использование земельных участков в зонах с особыми условиями использования территорий, ограничивают действие установленного Правилами градостроительного регламента на соответствующей части территориальной зоны Ж1.

Ж2 - зона малоэтажной многоквартирной смешанной жилой застройки

Зона малоэтажной многоквартирной смешанной жилой застройки предназначена для проживания в индивидуальных и блокированных жилых домах не выше 3-х надземных этажей с индивидуальными земельными участками и многоквартирных жилых домах высотой до 4 этажей, включая мансардный. Обслуживание жилой застройки предполагает размещение объектов недвижимости связанных с удовлетворением повседневных потребностей жителей, не причиняет вред окружающей среде и санитарному благополучию, не причиняет существенного неудобства жителям, не требует установления санитарной зоны. Возможность размещения объектов обслуживания жилой застройки во встроенных, пристроенных и встроено-пристроенных помещениях малоэтажного многоквартирного дома, при условии, если общая площадь таких помещений в малоэтажном многоквартирном доме не составляет более 15% общей площади помещений дома.

Основные виды разрешенного использования земельных участков и объектов капитального строительства:

- малоэтажная многоквартирная жилая застройка;
- индивидуальное жилищное строительство;
- блокированная жилая застройка;
- амбулаторно-поликлиническое обслуживание;
- дошкольное, начальное и среднее общее образование;
- земельные участки (территории) общего пользования.

Вспомогательные виды разрешенного использования:

- размещение индивидуальных гаражей и иных вспомогательных сооружений на земельных участках для индивидуального жилищного строительства;
- выращивание плодовых, ягодных, овощных, бахчевых или иных декоративных и сельскохозяйственных культур и плодовых деревьев;
- обустройство спортивных и детских площадок, площадок отдыха, парковок;
- малые архитектурные формы благоустройства.
- площадки для ТКО (в т. ч. отдельного).

Условно разрешенные виды использования:

- магазины, торговой площадью не более 500 кв. м;
- общественное питание (до 50 посадочных мест);
- коммунальное обслуживание;
- социальное обслуживание;
- бытовое обслуживание;
- культурное развитие;
- обеспечение внутреннего правопорядка;
- общественное управление;
- амбулаторное ветеринарное обслуживание;
- гостиничное обслуживание;
- религиозное использование;
- каналы, пруды, водоемы, набережные, бульвары, площади;
- деловое управление;
- рынки;
- спорт.

Предельные размеры земельных участков и предельные параметры разрешенного строительства (реконструкции) объектов капитального строительства для зоны Ж2:

Предельные (минимальные и максимальные) размеры земельных участков:

Таблица 6

Вид использования земельного участка	разрешенного земельного участка	Минимальный размер земельного участка	размер	Максимальный размер земельного участка
Для индивидуального жилищного строительства		400 кв.м		2500 кв.м

Размеры земельных участков для малоэтажной многоквартирной смешанной жилой застройки, блокированной жилой застройки, амбулаторно-поликлинического обслуживания; дошкольного, начального и среднего общего образования, земельные участки (территории) общего пользования определяются документацией по планировке территории и СП 42.13330.2011 (Приложение Ж) .

Предельные значения коэффициентов застройки и коэффициентов плотности застройки территории устанавливаются:

Таблица 7

№ п/п	Территориальные зоны	Максимальный процент застройки / Коэффициент застройки	Коэффициент плотности застройки
	1. Жилая		
.1	Застройка многоквартирными жилыми домами малой и средней этажности	40/0,4	0,8
.2	Застройка блокированными жилыми домами с приквартирными земельными участками	30/0,3	0,6
.3	Застройка одно-, двухквартирными жилыми домами с приусадебными земельными участками	20/0,2	0,4
	Специализированная общественная застройка	80/08	2.4

Максимальная высота зданий, строений, сооружений на территории земельных участков:

- для индивидуального и блокированного жилого дома – 3 надземных этажа, включая мансардный, высота не более 12 метров;

- для жилых многоквартирных домов – 4 этажа, включая мансардный, высота не более 18 м;

- для всех вспомогательных строений высота не более 5 метров.

Отступ от красной линии до линии регулирования застройки при новом строительстве – не менее 5 метров.

Индивидуальный (блокированный) жилой дом должен отстоять от красной линии улиц не менее чем на 5 метров, от красной линии проездов не менее чем на 3 метра. Расстояние от хозяйственных построек до красных линий улиц и проездов должно быть не менее 5 метров.

Параметры застройки участков для индивидуального жилищного строительства аналогичны параметрам, приведенным для зоны Ж1.

Между длинными сторонами жилых зданий следует принимать расстояния (бытовые разрывы): для жилых зданий высотой 2 - 3 этажа - не менее 15 м; 4 этажа - не менее 20 м; между длинными сторонами и торцами этих же зданий с окнами из жилых комнат - не менее 10 м. В условиях реконструкции и в других сложных градостроительных условиях указанные расстояния могут быть сокращены при соблюдении норм инсоляции, освещенности и противопожарных требований, а также обеспечении непросматриваемости жилых помещений (комнат и кухонь) из окна в окно.

Площадь озелененной территории квартала многоквартирной застройки жилой зоны (без учета участков школ и детских дошкольных учреждений) должна составлять, как правило, не менее 25% площади территории квартала.

Размещение площадок общего пользования различного назначения необходимо предусматривать на расстоянии от окон жилых и общественных зданий не менее, м:

для игр детей дошкольного и младшего школьного возраста 12;

для отдыха взрослого населения 10;

для занятий физкультурой (в зависимости

- от шумовых характеристик <*>) 10 – 40;
- для хозяйственных целей 20;
- для выгула собак 40;
- для стоянки автомашин по таблице 8.

Примечание:

1. (*) Наибольшие значения принимать для хоккейных и футбольных площадок, наименьшие - для площадок для настольного тенниса.

Расстояния от площадок для сушки белья не нормируются; расстояния от площадок для мусоросборников до физкультурных площадок, площадок для игр детей и отдыха взрослых, а также до границ детских дошкольных учреждений, лечебных учреждений и учреждений питания следует принимать не менее 20 м, а от площадок для хозяйственных целей до наиболее удаленного входа в жилое здание не более 100 м (для домов с мусоропроводами) и 50 м (для домов без мусоропроводов).

Площадки для установки контейнеров общего пользования должны быть удалены от жилых домов, детских учреждений, спортивных площадок и от мест отдыха населения на расстояние не менее 20м, но не более 100 м. Размер площадок должен быть рассчитан на установку необходимого числа контейнеров, но не более 5.

На территории жилых домов, общественных зданий и сооружений, частных домовладений должны быть предусмотрены мероприятия по водоотведению грунтовых и ливневых вод, с целью исключения возможности подтопления смежного земельного участка.

Предельное количество надземных этажей для данной территориальной - 3. Этажность зданий детских дошкольных образовательных учреждений (ДОУ) не должна превышать 2 этажей. Этажность зданий общеобразовательных учреждений не должна превышать 3 этажей.

Здание детских дошкольных и общеобразовательных учреждений следует размещать на самостоятельном земельном участке с отступом от красной линии вдоль магистральных линий - 25м, вдоль прочих улиц и проездов общего пользования – 10 метров.

Расстояния от наземных гаражей и открытых стоянок, предназначенных для постоянного и временного хранения легковых автомобилей до жилых домов и общественных зданий, а также участков школ, детских яслей-садов, размещаемых на селитебных территориях, следует принимать не менее приведенных в таблице 8.

Таблица 8

Здания, до которых определяется расстояние	Расстояние, м		
	от гаражей и открытых стоянок при числе легковых автомобилей		
	10 и менее	11–50	51–100
Жилые дома	10**	15	25
В том числе торцы жилых домов без окон	10**	10**	15
Общественные здания	10**	10**	15
Общеобразовательные школы и детские дошкольные учреждения	15	25	25

Примечания:

1. Расстояния следует определять от окон жилых и общественных зданий и от границ земельных участков общеобразовательных школ, детских дошкольных учреждений до стен гаража или границ открытой стоянки.
2. (**) Для зданий гаражей III–V степеней огнестойкости расстояния следует принимать не менее 12 м
3. Для гаражей вместимостью более 10 машин указанные в таблице расстояния допускается принимать по интерполяции.
4. В одноэтажных гаражах боксового типа, принадлежащих гражданам, допускается устройство погребов.

Размер земельных участков гаражей и стоянок легковых автомобилей в зависимости от их этажности следует принимать на одно машиноместо, м²:

- 1) для одноэтажных гаражей 30;
- 2) наземных стоянок 25.

Допускается предусматривать открытые стоянки для временного и постоянного хранения автомобилей в пределах улиц. Размещение автостоянок (в том числе, гостевых) на придомовых территориях разрешается при условии соблюдения нормативных требований обеспечения придомовых территорий элементами благоустройства и нормируемых санитарных разрывов.

Для размещения на индивидуальных земельных участках устанавливаются следующие размеры гаражных боксов в осях: длина – не более 6,3 метров, ширина – не более 4 м, высота – не более 3 м. При наличии нескольких единиц автотранспорта допускается изменение размера гаражного бокса в пределах до 48 кв.м. Размеры гаража под личный грузовой автотранспорт определяются на основании технических характеристик (габаритов) автомобиля.

На территории индивидуальных земельных участков запрещается устройство автостоянок для грузового транспорта и транспорта для перевозки людей, находящегося в личной собственности, кроме автотранспорта грузоподъемностью менее 1,5 тонны.

Количество машино-мест для хранения индивидуального автотранспорта:

Таблица 9

Объекты, здания и сооружения	Расчетная единица	Число машино-мест на расчетную единицу
Индивидуальные жилые дома, дачи	участок	2
Блокированные жилые дома	жилой блок	1
Многоквартирные жилые дома	квартира	1

Расстояние пешеходных подходов от стоянок для временного хранения легковых автомобилей следует принимать не более, м:

- до входов в жилые дома 100;
- до прочих учреждений и предприятий обслуживания населения и административных зданий 250.

Расстояния от помещений (сооружений) для содержания и разведения животных до объектов жилой застройки должно быть не менее, указанного в таблице 3 Правил.

Размещение зданий и сооружений вспомогательного назначения (трансформаторные и распределительные подстанции, тепловые пункты, насосные и пр.) должно быть компактным и не выходить за линию застройки улиц. Отдельно стоящие газорегуляторные пункты в жилой зоне должны располагаться от зданий и сооружений на расстояниях не менее приведенных в таблице 5 Правил.

Размещение единичных объектов повседневного обслуживания на первых этажах, выходящих на улицу жилых домов или пристроенных к ним помещениях, разрешается при условии организации входов для посетителей и загрузки товара со стороны улицы или с торца дома.

Расчетные параметры улиц и дорог

Улично-дорожная сеть в крупных населенных пунктах выделена в отдельную зону - Т4. Расчетные параметры улиц и дорог в зоне Ж2 аналогичны параметрам зоны Т4, приведенным в статье 44 Правил.

Ограничения использования земельных участков и объектов капитального строительства

1. В границах зоны Ж2 запрещается:

- размещение многоэтажных жилых домов, в жилых зонах, не обеспеченных централизованным водоснабжением и канализацией;
- размещение встроенных и встроенно-пристроенных помещений общественного назначения, оказывающих вредное влияние на человека (рентгеновских кабинетов, специализированных магазинов, складов любого назначения и т.п.);

- размещение на территории земельных участков многоквартирных жилых домов отдельно стоящих предприятий торговли и общественного питания, включая палатки, киоски, ларьки, ярмарки, павильоны, летние кафе, производственные объекты, предприятия по мелкому ремонту автомобилей, бытовой техники, обуви и т.п.;

- ремонт автомобилей, другой техники, складирование строительных материалов, хозяйственного инвентаря, оборудования на землях общего пользования;

- размещение со стороны улиц вспомогательных строений, за исключением гаражей для хранения личного автотранспорта и автостоянок;

- размещение бань и саун коммерческого использования без очистки сточных вод централизованными либо локальными очистными сооружениями;

- размещение магазинов торговой площадью более 500 кв.м;

- размещение организаций бытового обслуживания, в которых применяются легковоспламеняющиеся вещества (за исключением парикмахерских, мастерских по ремонту часов, обуви);

- размещение прачечных и химчисток (кроме приемных пунктов и прачечных самообслуживания), похоронных бюро.

2. Особенности выбора параметров строительства (реконструкции) объектов капитального строительства, ограничений использования земельных участков и объектов капитального строительства соответствии со статьей 51 -57 Правил.

В случае совпадения части территориальной зоны Ж2 с зоной с особыми условиями использования территорий (наложения зоны с особыми условиями использования территорий на часть территориальной зоны Ж2), установленные в соответствии с законодательством ограничения на использование земельных участков в зонах с особыми условиями использования территорий, ограничивают действие установленного Правилами градостроительного регламента на соответствующей части территориальной зоны Ж2.

Статья 42. Общественно-деловая зона (ОД)

Общественно-деловая зона предназначена для размещения объектов капитального строительства в целях обеспечения удовлетворения бытовых, социальных и духовных потребностей человека, в целях извлечения прибыли на основании торговой, банковской и иной предпринимательской деятельности, иных зданий и сооружений общественного использования.

Основные виды разрешённого использования земельных участков и объектов капитального строительства:

- социальное обслуживание;

- бытовое обслуживание;

- амбулаторно-поликлиническое обслуживание;

- дошкольное, начальное и среднее общее образование;

- культурное развитие;

- общественное управление;

- деловое управление;

- магазины;

- банковая и страхования деятельность;

- общественное питание;

- гостиничное обслуживание;

- спорт;

- земельные участки (территории) общего пользования;

- религиозное использование.

- обеспечение внутреннего правопорядка.

Вспомогательные виды разрешённого использования:

- площадки для ТКО (в т. ч. отдельного);

- автостоянки, парковки.

- малые архитектурные формы благоустройства

Условно разрешённые виды использования:

- коммунальное обслуживание;
- развлечения;
- объекты придорожного сервиса;
- ветеринарное обслуживание.

Предельные размеры земельных участков и предельные параметры разрешенного строительства (реконструкции) объектов капитального строительства для зоны ОД:

Размеры земельных участков определяются в соответствии с документацией по планировке территории и СП 42.13330.2011 (Приложение Ж).

Минимальные отступы от красной линии улиц - в соответствии с проектом планировки.

Параметры разрешенного строительства (реконструкции) общественных зданий и сооружений принимаются в соответствии с СП 117.13330.2011 и СП 118.13330.2012.

Предельные значения коэффициентов застройки и коэффициентов плотности застройки участков территориальных зон устанавливаются в соответствии с таблицей 12.

Таблица 12

№ п/п	Территориальные зоны	Коэффициент застройки/максимальный процент застройки	Коэффициент плотности застройки
	1. Общественно-деловая		
11	Многофункциональная застройка	1,0/ 100	3,0
12	Специализированная общественная застройка	0,8/ 80	2,4

Предельная высота зданий, строений и сооружений для данной территориальной зоны – 18 м, предельное количество надземных этажей - 3. Этажность зданий детских образовательных учреждений (ДООУ) не должна превышать 2 этажей. Этажность зданий общеобразовательных учреждений не должна превышать 3 этажей.

Здание детских дошкольных и общеобразовательных учреждений следует размещать на самостоятельном земельном участке с отступом от красной линии вдоль магистральных линий - 25м, вдоль прочих улиц и проездов общего пользования – 10 метров.

Участки детских дошкольных учреждений, вновь размещаемых больниц не должны примыкать непосредственно к магистральным улицам.

Удельный вес озелененных территории зоны - не менее 25 %, территории объектов дошкольного, начального и среднего общего образования рекомендуется озеленять из расчета 50% площади территории, свободной от застройки.

Минимальные расстояния от стен зданий и границ земельных участков учреждений и предприятий обслуживания следует принимать на основе расчетов инсоляции и освещенности, соблюдения противопожарных и бытовых разрывов.

В общественно-деловой зоне площадь участка для стоянки одного автомобиля на автостоянках (парковках) следует принимать 22 кв.м., а при примыкании участков к проезжей части улиц и проездов уменьшать до 18 кв.м. на автомобиль.

Расстояния от наземных гаражей и открытых стоянок, предназначенных для постоянного и временного хранения легковых автомобилей до жилых домов и общественных зданий, а также участков школ, детских яслей-садов, размещаемых на селитебных территориях, принимаются в соответствии с таблицей 8 Правил.

Автостоянки продолжительной парковки (более 15 минут) должны быть размещены вне уровня пешеходного движения и не более чем в 100-метровой удаленности от объектов

общественно-деловой зоны. Автостоянки краткосрочной парковки (менее 15 минут) должны размещаться не более чем в 50-метровой удаленности от объектов.

Расчетные параметры улиц и дорог

Улично-дорожная сеть в крупных населенных пунктах выделена в отдельную зону - Т4. Расчетные параметры улиц и дорог в зоне ОД аналогичны параметрам зоны Т4, приведенным в статье 44 Правил.

Ограничения использования земельных участков и объектов капитального строительства

1. В границах зоны ОД запрещается:

- размещение встроенных и встроенно-пристроенных помещений общественного назначения, оказывающих вредное влияние на человека (рентгеновских кабинетов, специализированных магазинов, складов любого назначения и т.п.);
- ремонт автомобилей, другой техники, складирование строительных материалов, хозяйственного инвентаря, оборудования на землях общего пользования;
- размещение организаций бытового обслуживания, в которых применяются легковоспламеняющиеся вещества (за исключением парикмахерских, мастерских по ремонту часов, обуви);
- размещение гаражей и мастерских для обслуживания уборочной и аварийной техники;
- размещение прачечных и химчисток (кроме приемных пунктов и прачечных самообслуживания), похоронных бюро.

2. Ограничения использования в соответствии со статьей 52 – 57 Правил.

В случае совпадения части территориальной зоны ОД с зоной с особыми условиями использования территорий (наложения зоны с особыми условиями использования территорий на часть территориальной зоны ОД), установленные в соответствии с законодательством ограничения на использование земельных участков в зонах с особыми условиями использования территорий, ограничивают действие установленного Правилами градостроительного регламента на соответствующей части территориальной зоны ОД.

Статья 43. Зона производственной деятельности и коммунального обслуживания (П)

Зона предназначена для размещения объектов капитального строительства в целях добычи недр, их переработки, изготовления вещей промышленным способом, в целях обеспечения физических и юридических лиц коммунальными услугами, в частности: поставка воды, тепла, электричества, газа, предоставление услуг связи, отвод канализационных стоков, очистки и уборки. Сочетание различных видов разрешённого использования в зоне возможно только при условии соблюдения нормативных санитарных требований. Зона предназначена для размещения предприятий, сооружений и иных объектов, в том числе и III – V классов санитарной опасности.

П3-зона предприятий, сооружений и иных объектов III класса санитарной опасности

Для промышленных объектов и производств, сооружений данной зоны устанавливается санитарно-защитная зона 300 метров.

П4-зона предприятий, сооружений и иных объектов IV класса санитарной опасности

Для промышленных объектов и производств, сооружений данной зоны устанавливается санитарно-защитная зона 100 метров.

П5-зона предприятий, сооружений и иных объектов V класса санитарной опасности

Для промышленных объектов и производств, сооружений данной зоны устанавливается санитарно-защитная зона 50 метров.

Основные виды разрешённого использования земельных участков и объектов капитального строительства в зонах П3-П4 –П5:

- производственная деятельность;
- автомобильный транспорт;
- обслуживание автотранспорта;
- коммунальное обслуживание;

- магазины собственной продукции;
- специальная деятельность;
- земельные участки (территории) общего пользования.

Вспомогательные виды разрешённого использования в зонах ПЗ-П4- П5:

- защитные зелёные насаждения.

Условно разрешённые виды использования в зонах ПЗ-П4 – П5:

- общественное питание (столовые, связанные с непосредственным обслуживанием производственных предприятий).

Предельные размеры земельных участков и предельные параметры разрешенного строительства (реконструкции) объектов капитального строительства для зон ПЗ - П4 – П5:

Предельные (минимальные и (или) максимальные) размеры земельных участков и предельные параметры разрешенного строительства (реконструкции) объектов капитального строительства устанавливаются в соответствии с документацией по планировке территории и СП 18.13330.2011.

Необходимые отступы зданий, сооружений от границ земельных участков устанавливаются в соответствии с требованиями технических регламентов, нормативов градостроительного проектирования с учётом ограничений использования земельных участков и объектов капитального строительства в зонах с особыми условиями использования территории.

Нормативный размер участка промышленного предприятия принимается равным отношению площади его застройки к показателю нормативной плотности застройки площадок промышленных предприятий.

В соответствии с СП 18.13330.2011 «Генеральные планы промышленных предприятий. Актуализированная редакция СНиП II-89-80*» устанавливаются следующие показатели минимальной плотности застройки земельных участков производственных объектов:

Таблица 13

Отрасль производства	Предприятия (производства)	Минимальная плотность застройки, %
Лесная промышленность	Пиломатериалов, стандартных домов, комплектов деталей, столярных изделий и заготовок	40
Пищевая промышленность	1 Хлеба и хлебобулочных изделий производственной мощностью, т/сут:	
	до 45	37
	2 Кондитерских изделий	50
	3 Плодоовощных консервов	50
Молочная промышленность	1 Мяса (с цехами убоя и обескровливания)	40
	2 Мясных консервов, колбас, копченостей и других мясных продуктов	42
	3 По переработке молока производственной мощностью в смену, т:	
	до 100	43
	более 100	45
Рыбопереработка	4 Молочных консервов	45
	5 Сыра	37
	1 Рыбоперерабатывающие производственной мощностью, т/сут:	
до 10	40	

Производство строительных материалов	Цементные:	
	-с сухим способом производства	35
	- мокрым способом производства	37

Предельные значения коэффициентов застройки и коэффициентов плотности застройки для зоны производственной деятельности и коммунального обслуживания устанавливаются в соответствии с таблицей 14.

Таблица 14

№ п/п	Территориальные зоны	Коэффициент застройки/ Максимальный процент застройки	Коэффициент плотности застройки
	1. Производственная		
1.1	Промышленная	0,8/80	2,4
1.2	Научно-производственная <*>	0,6/60	1,0
1.3	Коммунально-складская	0,6/60	1,8

<*> Без учета опытных полей и полигонов, резервных территорий и санитарно-защитных зон.

Размеры земельных участков для станций водоочистки в зависимости от их производительности, (тыс. м³/сутки), следует принимать по проекту, но не более:

- до 0,8 тыс.м³/сутки- 1 гектар;
- свыше 0,8 до 12 тыс. м³/сутки..... - 2 гектара.

Площадку очистных сооружений сточных вод следует располагать с подветренной стороны для ветров, преобладающего в теплый период года направления, по отношению к жилой застройке и населенному пункту ниже по течению водотока.

Размеры земельных участков для очистных сооружений канализации должны быть не более, указанных в таблице 15:

Таблица 15

Производительность очистных сооружений канализации, тыс. м ³ /сутки	Размеры земельных участков, не более, га		
	Очистных сооружений	Иловых площадок	Биологических прудов глубокой очистки сточных вод
До 0,7	0,5	0,2	-
свыше 0,7 до 17	4	3	3

Размеры земельных участков очистных сооружений локальных систем канализации и их санитарно-защитных зон следует принимать в зависимости от типа, физико-механических свойств грунтов и количества сточных вод, но не более 0,25 га, в соответствии с требованиями СП 32.13330.2012.

Котельные, предназначенные для теплоснабжения промышленных предприятий, а также жилой и общественной застройки, следует размещать на территории производственных зон.

Размеры земельных участков для отдельно стоящих отопительных котельных, следует принимать по таблице 16.

Таблица 16

Теплопроизводительность котельных, Гкал/ч (МВт)	Размеры земельных участков котельных (га), работающих	
	На твердом топливе	На газо-мазутном топливе
До 5	0,7	0,7
От 5 до 10 (от 6 до 12)	1,0	1,0

Предельная высота зданий, строений и сооружений для данной территориальной зоны – 18 м.

Расстояние от зданий и сооружений предприятий (независимо от степени их огнестойкости) до границ лесного массива хвойных пород должно составлять не менее 50 метров, лиственных пород – не менее 20 метров.

Площадь участков, предназначенных для озеленения, не должна, как правило, превышать 15% территории объекта.

Минимальную площадь озеленения санитарно-защитных зон следует принимать в зависимости от ширины зоны, %:

до 300 м	60;
св. 300 до 1000 м	50;
св. 1000 до 3000 м	40;
св. 3000 м	20.

В санитарно-защитных зонах со стороны жилых и общественно-деловых зон необходимо предусматривать полосу древесно-кустарниковых насаждений шириной не менее 50 м, а при ширине зоны до 100 м - не менее 20 м.

Ограничения использования земельных участков и объектов капитального строительства

1. В границах зон ПЗ-П4- П5 запрещается:

- размещать жилые дома, гостиницы, общежития, садово-дачную застройку, дошкольные и общеобразовательные учреждения, учреждения здравоохранения и отдыха, спортивные сооружения, другие общественные здания, не связанные с обслуживанием производства. Территория санитарно-защитных зон не должна использоваться для рекреационных целей и производства сельскохозяйственной продукции;

- виды деятельности, которые несовместимы с целями установления зон.

2. Особенности выбора параметров строительства (реконструкции) объектов капитального строительства, ограничений использования земельных участков и объектов капитального строительства соответствии со статьей 51 -57 Правил.

В случае совпадения части территориальной зоны ПЗ-П4-П5 с зоной с особыми условиями использования территорий (наложения зоны с особыми условиями использования территорий на часть территориальной зоны ПЗ-П4-П5), установленные в соответствии с законодательством ограничения на использование земельных участков в зонах с особыми условиями использования территорий, ограничивают действие установленного Правилами градостроительного регламента на соответствующей части территориальной зоны ПЗ-П4-П5.

П6 – зона коммунальных и иных объектов

Зона предназначена для размещения коммунальных объектов, объектов гаражного назначения и иных объектов, не требующих организации санитарно-защитной зоны более 50 метров.

Основные виды разрешённого использования земельных участков и объектов капитального строительства:

- связь;
- склады;
- обслуживание автотранспорта;
- объекты гаражного назначения;
- коммунальное обслуживание;
- бытовое обслуживание.

Вспомогательные виды разрешённого использования:

- защитные зелёные насаждения.

Условно разрешённые виды использования:

- приюты для животных.

Предельные размеры земельных участков и предельные параметры разрешенного строительства (реконструкции) объектов капитального строительства для зоны П6:

Предельные (минимальные и (или) максимальные) размеры земельных участков и предельные параметры разрешенного строительства (реконструкции) объектов капитального

строительства устанавливаются в соответствии с документацией по планировке территории и СП 18.13330.2011.

Предельные значения коэффициентов застройки и коэффициентов плотности застройки для зоны производственной деятельности и коммунального обслуживания устанавливаются в соответствии с таблицей 14.

Необходимые отступы зданий, сооружений от границ земельных участков устанавливаются в соответствии с требованиями технических регламентов, нормативов градостроительного проектирования с учётом ограничений использования земельных участков и объектов капитального строительства в зонах с особыми условиями использования территории.

Расстояния от наземных гаражей и открытых стоянок, предназначенных для постоянного и временного хранения легковых автомобилей до жилых домов и общественных зданий, а также участков школ, детских яслей-садов, размещаемых на селитебных территориях, следует принимать не менее приведенных в таблице 8 Правил.

Ограничения использования земельных участков и объектов капитального строительства

1. В границах зоны Пб запрещается:

- размещать жилые дома, гостиницы, общежития, садово-дачную застройку, дошкольные и общеобразовательные учреждения, учреждения здравоохранения и отдыха, спортивные сооружения, другие общественные здания.

2. Особенности выбора параметров строительства (реконструкции) объектов капитального строительства, ограничений использования земельных участков и объектов капитального строительства соответствии со статьей 51 – 57 Правил.

В случае совпадения части территориальной зоны с зоной с особыми условиями использования территорий (наложения зоны с особыми условиями использования территорий на часть территориальной зоны Пб), установленные в соответствии с законодательством ограничения на использование земельных участков в зонах с особыми условиями использования территорий, ограничивают действие установленного Правилами градостроительного регламента на соответствующей части территориальной зоны Пб.

Статья 44. Зоны транспорта (Т)

Зоны предназначены для размещения различного рода путей сообщения и сооружений, используемых для перевозки людей или грузов либо передачи веществ.

В целях обеспечения нормальной эксплуатации сооружений и объектов внешнего транспорта устанавливаются охранные зоны в соответствии с действующим законодательством.

Т1 – зона автомобильного транспорта

Зона предназначена для размещения автомобильных дорог и технически связанных с ними сооружений. Зона включает в себя земельные участки дорог в границах полосы отвода и придорожные полосы.

сновные виды разрешенного использования земельных участков и объектов капитального строительства:

- автомобильный транспорт.

Вспомогательные виды разрешенного использования:

- дорожные сооружения.

Условно разрешенные виды использования:

- объекты придорожного сервиса.

Предельные размеры земельных участков и предельные параметры разрешенного строительства (реконструкции) объектов капитального строительства для зоны Т1:

Согласно части 4 статьи 36 Градостроительного кодекса РФ действие градостроительного регламента не распространяется на земельные участки, предназначенные для размещения линейных объектов и (или) занятые линейными объектами.

Предельные (минимальные и (или) максимальные) размеры земельных участков и предельные параметры разрешенного строительства (реконструкции) объектов капитального строительства для данной зоны не устанавливаются.

Ширина полосы отвода автомобильной дороги определяется документацией по планировке территории в соответствии с требованиями СН 467-74.

Основные параметры поперечного профиля проезжей части и земляного полотна автомобильных дорог принимают в зависимости от их категории в соответствии с СП 34.13330.2012.

Расстояния от объектов инженерно-транспортной инфраструктуры до объектов жилого, социально-бытового и общественно-делового назначения устанавливаются в соответствии с действующими нормативными документами, сводами правил и СанПиН.

Ограничения использования земельных участков и объектов капитального строительства

1. В соответствии с Федеральным законом № 257-ФЗ от 08.11.2007 «Об автомобильных дорогах и о дорожной деятельности в Российской Федерации и о внесении изменений в отдельные законодательные акты Российской Федерации».

2. В соответствии с постановлением администрации Рыбинского муниципального района от 27.08.2013 №1782 "О порядке установления и использования полос отвода и придорожных полос автомобильных дорог местного значения"

3. Особенности выбора параметров строительства (реконструкции) объектов капитального строительства, ограничений использования земельных участков и объектов капитального строительства в соответствии со статьей 52 – 57 Правил.

В случае совпадения части территориальной зоны Т1 с зоной с особыми условиями использования территорий (наложения зоны с особыми условиями использования территорий на часть территориальной зоны Т1), установленные в соответствии с законодательством ограничения на использование земельных участков в зонах с особыми условиями использования территорий, ограничивают действие установленного Правилами градостроительного регламента на соответствующей части территориальной зоны Т1.

Т3 – зона трубопроводного транспорта

Зона предназначена для размещения газопроводов и иных трубопроводов, а также зданий и сооружений, необходимых для эксплуатации трубопроводов.

Основные виды разрешенного использования земельных участков и объектов капитального строительства:

- трубопроводный транспорт.

Вспомогательные виды разрешенного использования:

- наземные объекты, необходимые для эксплуатации, содержания, строительства, реконструкции, ремонта наземных и подземных зданий, сооружений, устройств и других объектов трубопроводного транспорта.

Условно разрешенные виды использования:

- не установлены.

Предельные размеры земельных участков и предельные параметры разрешенного строительства (реконструкции) объектов капитального строительства для зоны Т3:

Согласно части 4 статьи 36 Градостроительного кодекса РФ действие градостроительного регламента не распространяется на земельные участки, предназначенные для размещения линейных объектов и (или) занятые линейными объектами.

Размеры земельных участков, в том числе полосы отвода, границы охранных зон, на которых размещены объекты системы газоснабжения и других трубопроводов, определяются на основании строительных норм и правил, правил охраны магистральных трубопроводов, других утвержденных в установленном порядке нормативных документов. Предельные (минимальные и (или) максимальные) размеры земельных участков и параметры разрешенного строительства (реконструкции) объектов капитального строительства для данной зоны не устанавливаются.

Ограничения использования земельных участков и объектов капитального строительства:

1. В границах охранных зон не допускается строительство каких бы то ни было зданий, строений, сооружений в пределах установленных минимальных расстояний до объектов системы газоснабжения.

2. Ограничения использования в соответствии со статьей 52 – 57 Правил.

В случае совпадения части территориальной зоны с зоной с особыми условиями использования территорий (наложения зоны с особыми условиями использования территорий на часть территориальной зоны), установленные в соответствии с законодательством ограничения на использование земельных участков в зонах с особыми условиями использования территорий, ограничивают действие установленного Правилами градостроительного регламента на соответствующей части территориальной зоны.

Т4 – зона улично-дорожной сети

Зона улично-дорожной сети представляет собой часть территории, ограниченную красными линиями и предназначенную для движения транспортных средств и пешеходов, прокладки инженерных коммуникаций, размещения зеленых насаждений, установки технических средств информации и организации движения. Территория зоны относится к землям общего пользования.

Основные виды разрешенного использования земельных участков и объектов капитального строительства:

- земельные участки (территории) общего пользования;
- прокладка инженерных коммуникаций.

Вспомогательные виды разрешенного использования:

- дорожные сооружения;
- автостоянки (парковки).

Условно разрешенные виды использования:

- автомобильный транспорт;
- размещение нестационарных торговых объектов совмещенных с остановочными пунктами.

Предельные размеры земельных участков и предельные параметры разрешенного строительства (реконструкции) объектов капитального строительства для зоны Т4:

Согласно части 4 статьи 36 Градостроительного кодекса действие градостроительного регламента не распространяется на земельные участки, в границах территорий общего пользования.

Расчетные параметры улиц и дорог следует принимать в соответствии с таблицей 17.

Таблица 17

Категория сельских улиц и дорог	Основное назначение	Расчетная скорость движения, км/ч	Ширина полосы движения, м	Число полос движения	Ширина пешеходной части тротуара, м
Поселковая дорога	Связь сельского поселения с внешними дорогами общей сети	60	3.5	2	-
Главная улица	Связь жилых территорий с общественным центром	40	3.5	2-3	1.5-2.25
Улица в жилой застройке:					
основная	Связь внутри жилых территорий и с главной улицей по направлениям с интенсивным движением	40	3.0	2	1.0 1.5
второстепенная (переулок)	Связь между основными жилыми улицами	30	2.7-5	2	1.0
проезд	Связь жилых домов, расположенных в	20	2.75-3	1	0-1.0

	глубине квартала, с улицей				
Хозяйственный проезд, скотопрогон	Прогон личного скота и проезд грузового транспорта к приусадебным участкам	30	4.5	1	-

Ширину и поперечный профиль улиц в пределах красных линий, уровень их благоустройства следует определять в зависимости от величины сельского населенного пункта, прогнозируемых потоков движения, условий прокладки инженерных коммуникаций, типа, этажности и общего архитектурно-планировочного решения застройки, как правило, 15 - 25 метров. Расстояние между перекрестками должно быть не более 200 метров.

Тротуары следует предусматривать по обеим сторонам жилых улиц независимо от типа застройки. Вдоль ограждений усадебной застройки на второстепенных улицах допускается устройство пешеходных дорожек с простейшим типом покрытия.

Проезжие части второстепенных жилых улиц с односторонней усадебной застройкой и тупиковые проезды протяженностью до 150 метров допускается предусматривать совмещенными с пешеходным движением без устройства отдельного тротуара при ширине проезда не менее 4,2 метра. На второстепенных улицах и проездах с однополосным движением автотранспорта следует предусматривать разъездные площадки размером 3,5 x 15 метров через каждые 200 метров.

Хозяйственные проезды допускается принимать совмещенными со скотопрогонами.

В конце проезжих частей тупиковых улиц и дорог следует устраивать площадки с островками диаметром не менее 16 м для разворота автомобилей и не менее 30 м при организации конечного пункта для разворота средств общественного пассажирского транспорта. Использование поворотных площадок для стоянки автомобилей не допускается.

Расстояния по горизонтали (в свету) от ближайших подземных инженерных сетей до зданий и сооружений следует принимать по таблице 18.

Таблица 18

Инженерные сети	Расстояние, м, по горизонтали (в свету) от подземных сетей до								
	фундаментов зданий и сооружений	фундаментов ограждений предприятий, эстакад, опор контактной сети и железных дорог	оси крайнего пути		бортового камня улицы, дороги (кромки проезжей части, укрепленной полосы обочины)	наружной бровки кювета или подошвы насыпи дороги	фундаментов опор воздушных линий электропередачи напряжением		
			железных дорог колеи 1520 мм, но не менее глубины траншеи до подошвы насыпи и бровки выемки	железных дорог колеи 750 м и трамвая			до 1 кВ	св. 1 до 35 кВ	св. 35 до 110 кВ
Водопровод и напорная канализация	5	3	4	2,8	2	1	1	2	3
Самотечная канализация (бытовая и дождевая)	3	1,5	4	2,8	1,5	1	1	2	3
Дренаж сопутствующий дренаж	3 0,4	1 0,4	4 0,4	2,8 0	1,5 0,4	1 -	1 -	2 -	3 -
Тепловые сети:									
от наружной стенки канала, тоннеля	2 5	1,5 1,5	4 4	2,8 2,8	1,5 1,5	1 1	1 1	2 2	3 3
от оболочки бесканальной прокладки									
Кабели силовые всех напряжений и	0,6	0,5	3,2	2,8	1,5	1	0,5 <*>	5 <*>	10 <*>

кабели связи	2	1,5	4	2,8	1,5	1	1	2	3 <*>
Каналы, коммуникационные тоннели	2	1	3,8	2,8	1,5	1	1	3	5
Наружные пневмомусоропроводы									

<*> Относится только к расстояниям от силовых кабелей.

Примечания. 1. Для климатических подрайонов IA, IB, IG и ID расстояние от подземных сетей (водопровода, бытовой и дождевой канализации, дренажей, тепловых сетей) при строительстве с сохранением вечномерзлого состояния грунтов оснований следует принимать по техническому расчету.

2. Допускается предусматривать прокладку подземных инженерных сетей в пределах фундаментов опор и эстакад трубопроводов, контактной сети при условии выполнения мер, исключающих возможность повреждения сетей в случае осадки фундаментов, а также повреждения фундаментов при аварии на этих сетях. При размещении инженерных сетей, подлежащих прокладке с применением строительного водопонижения, их расстояние до зданий и сооружений следует устанавливать с учетом зоны возможного нарушения прочности грунтов оснований.

3. Расстояния от тепловых сетей при бесканальной прокладке до зданий и сооружений следует принимать как для водопровода.

4. Расстояния от силовых кабелей напряжением 110 - 220 кВ до фундаментов ограждений предприятий, эстакад, опор контактной сети и линий связи следует принимать 1,5 м.

Ограничения использования земельных участков и объектов капитального строительства

1. В границах зоны Т4 запрещается:

- выполнение работ, не связанных со строительством, реконструкцией, капитальным ремонтом, ремонтом и содержанием улично-дорожной сети, а также с размещением объектов дорожного сервиса и инженерных коммуникаций;

- размещение зданий, строений, сооружений и других объектов, не предназначенных для обслуживания улично-дорожной сети, ее строительства, реконструкции, капитального ремонта, ремонта и содержания и не относящихся к объектам дорожного сервиса;

- установка информационных щитов и указателей, не имеющих отношения к обеспечению безопасности дорожного движения или осуществлению дорожной деятельности, кроме размещения рекламных конструкций в соответствии с утвержденной схемой;

- в пределах треугольников видимости не допускается размещение зданий, сооружений, передвижных предметов (киосков, фургонов, реклам, малых архитектурных форм и др.), деревьев и кустарников высотой более 0,5 м.

2. Ограничения использования в соответствии со статьей 52- 57 Правил.

В случае совпадения части территориальной зоны Т4 с зоной с особыми условиями использования территорий (наложения зоны с особыми условиями использования территорий на часть территориальной зоны Т4), установленные в соответствии с законодательством ограничения на использование земельных участков в зонах с особыми условиями использования территорий, ограничивают действие установленного Правилами градостроительного регламента на соответствующей части территориальной зоны Т4.

Статья 45. Зоны сельскохозяйственного использования (СХ)

СХ1 – зона сельскохозяйственных и прочих угодий

Зона предназначена для ведения сельского хозяйства, для осуществления крестьянским (фермерским) хозяйством его деятельности, ведения личного подсобного хозяйства на полевых участках. Размещение зданий и сооружений, используемых для содержания и разведения сельскохозяйственных животных, хранения и первичной переработки сельскохозяйственной продукции возможно при условии соблюдения строительных, экологических, санитарно-гигиенических, противопожарных и иных правил и нормативов.

Основные виды разрешенного использования земельных участков и объектов капитального строительства:

- растениеводство;
- выращивание зерновых и иных сельскохозяйственных культур;
- овощеводство;
- выращивание тонирующих, лекарственных, цветочных культур;
- садоводство;
- выращивание льна;
- пчеловодство.

Вспомогательные виды разрешенного использования:

- обеспечение сельскохозяйственного производства.

Условно разрешённые виды использования:

- не установлены.

Предельные размеры земельных участков и предельные параметры разрешенного строительства (реконструкции) объектов капитального строительства для зоны СХ1:

Градостроительные регламенты не устанавливаются для сельскохозяйственных угодий в составе земель сельскохозяйственного назначения (пашни, сенокосы, пастбища, залежи, земли, занятые многолетними насаждениями (садами, виноградниками и другими)).

Предельные максимальные размеры земельных участков и предельные параметры разрешенного строительства (реконструкции) объектов капитального строительства для данной зоны не устанавливаются. Минимальный размер земельного участка для ведения крестьянского (фермерского) хозяйства и ведения личного подсобного хозяйства на полевых участках составляет 1 га.

Ограничения использования земельных участков и объектов капитального строительства

1. Ограничения использования в соответствии со статьей 52 -57 Правил.

СХ2 – зона сельскохозяйственных производственных предприятий

Зона предназначена для ведения сельского хозяйства, в т.ч. для размещения зданий и сооружений, используемых для производства, хранения первичной и глубокой переработки сельскохозяйственной продукции.

Основные виды разрешенного использования земельных участков и объектов капитального строительства:

- растениеводство;
- животноводство;
- пчеловодство;
- рыбоводство;
- хранение и переработка сельскохозяйственной продукции;
- питомники;
- обеспечение сельскохозяйственного производства.
- ведение личного подсобного хозяйства на полевых участках;
- земельные участки (территории) общего пользования.

Вспомогательные виды разрешенного использования:

- внутриплощадочные проезды;
- полосы защитных лесонасаждений.

Условно разрешённые виды использования:

- не установлены.

Предельные размеры земельных участков и предельные параметры разрешенного строительства (реконструкции) объектов капитального строительства для зоны СХ2:

Максимальная высота зданий, строений, сооружений – 10 метров

Предельные (минимальные и (или) максимальные) размеры земельных участков для данной зоны не устанавливаются. Площадь земельного участка для размещения сельскохозяйственных предприятий, зданий и сооружений определяется документацией по планировке территории с учетом норматива минимальной плотности застройки согласно таблице 19.

В соответствии с СП 19.13330.2011 «Генеральные планы сельскохозяйственных предприятий. Актуализированная редакция СНиП II-97-76*» устанавливаются следующие показатели минимальной плотности застройки площадок сельскохозяйственных предприятий:

Таблица 19

Предприятия	Минимальная плотность застройки, %
КРУПНОГО РОГАТОГО СКОТА*	

* Для ферм крупного рогатого скота приведены показатели при хранении грубых кормов и

подстилки в сараях и под навесами. При хранении грубых кормов и подстилки в скирдах показатели допускается уменьшать, но не более чем на 10%.

Товарные

Молочные при привязном содержании коров

На 400 и 600 коров 45; 51

Мясные с полным оборотом стада и репродукторные

На 400 и 600 скотомест 45

Выращивание нетелей

На 900 и 1200 скотомест 51

Доращивания и откорма крупного рогатого скота

На 3000 скотомест 38

Выращивания телят, доращивания и откорма молодняка

На 3000 скотомест 38

ОВЦЕВОДЧЕСКИЕ

Неспециализированные с законченным оборотом стада

Тонкорунного и полутонкорунного направления продуктивности

На 500 и 1000 скотомест 50; 52

Полугрубошерстного направления продуктивности

На 250 и 500 скотомест 52; 55

КОНЕВОДЧЕСКИЕ

Племенные с конюшенным содержанием

На 20 и 40 кобыл 36; 38

ПТИЦЕВОДЧЕСКИЕ*

А Яичного направления

На 300 тыс. кур-несушек 25

Б Мясного направления

Куры-бройлеры

На 3 млн. бройлеров 28

* Показатели приведены для одноэтажных зданий.

Утководческие

На 500 тыс. утят-бройлеров:

зона промстада 28

зона взрослой птицы 29

зона ремонтного молодняка 28

зона инкубатория 26

Индейководческие

На 250 тыс. индюшат-бройлеров 22

ЗВЕРОВОДЧЕСКИЕ И КРОЛИКОВОДЧЕСКИЕ

<i>Содержание животных в шедрах</i>	
Звероводческие	22
Кролиководческие	24
<i>Содержание животных в зданиях</i>	
Нутриеводческие	40
Кролиководческие	45
ТЕПЛИЧНЫЕ	
А. Многопролетные теплицы общей площадью	
6 га	54
12 га	56
18, 24 и 30 га	60
48 га	64
Б Однопролетные (ангарные) теплицы	
Общей площадью до 5 га	42
ПО РЕМОНТУ СЕЛЬСКОХОЗЯЙСТВЕННОЙ ТЕХНИКИ	
А Центральные ремонтные мастерские для хозяйств с парком	
На 25 тракторов	25
На 50 и 75 тракторов	28
На 100 тракторов	31
Б Пункты технического обслуживания бригады или отделения хозяйств с парком	
На 10, 20 и 30 тракторов	30
На 40 и более тракторов	38
ГЛУБИННЫЕ СКЛАДСКИЕ КОМПЛЕКСЫ АГРОХИМИКАТОВ	
До 1600 т	27
От 1600 т до 3200 т	32
ПРОЧИЕ ПРЕДПРИЯТИЯ	
По переработке или хранению сельскохозяйственной продукции	50
По хранению семян и зерна	28
ФЕРМЕРСКИЕ (КРЕСТЬЯНСКИЕ) ХОЗЯЙСТВА	
По производству молока	40
По доразиванию и откорму крупного рогатого скота	35
По откорму свиней (с законченным производственным циклом)	35
Овцеводческие мясо-шерстно-молочного направлений	40
Козоводческие молочного и пухового направлений	54

Примечание:

1. Минимальную плотность застройки допускается (при наличии соответствующих обоснований инвестиций в строительство) уменьшать, но не более чем на 1/10 установленной настоящей таблицей при строительстве сельскохозяйственных предприятий на площадке с уклоном свыше 3%, просадочных грунтах, в сложных инженерно-геологических условиях, а также при расширении и реконструкции предприятий.

2. Показатели минимальной плотности застройки приведены для предприятий, степень огнестойкости зданий и сооружений которых не ниже III степени огнестойкости класса С1. При строительстве зданий и сооружений III степени огнестойкости классов С2 и С3, IV степени огнестойкости классов С1, С2 и С3 и V степени огнестойкости минимальную плотность застройки допускается (при наличии технико-экономических обоснований) уменьшать, но не более чем на 1/10 установленной настоящим приложением.

3. Плотность застройки площадок сельскохозяйственных предприятий определяется в процентах как отношение площади застройки предприятия к общему размеру площадки предприятия. Подсчет площадей, занимаемых зданиями и сооружениями, производится по внешнему контуру их наружных стен на уровне планировочных отметок земли, без учета ширины отмостки.

4. В площадь застройки предприятия должны включаться площади, занятые зданиями и сооружениями всех видов, включая навесы, открытые технологические, санитарно-технические и другие установки, эстакады и галереи, площадки погрузочно-разгрузочных устройств, подземные сооружения (резервуары, погреба, убежища, тоннели, проходные каналы инженерных коммуникаций, над которыми не могут быть размещены здания и сооружения), а также выгулы для животных, птиц и зверей, площадки для стоянок автомобилей, сельскохозяйственных машин и механизмов, открытые склады различного назначения при условии, что размеры и оборудования выгулов, площадок для стоянки автомобилей и складов открытого хранения принимаются по нормам технологического проектирования.

5. В площадь застройки также должны включаться резервные площади на площадке предприятия, указанные в задании на проектирование, для размещения на них зданий и сооружений второй очереди строительства (в пределах габаритов указанных зданий и сооружений).

6. При подсчете площадей, занимаемых галереями и эстакадами, в площадь застройки включается проекция на горизонтальную плоскость только тех участков указанных объектов, под которыми по габаритам не могут быть размещены другие здания или сооружения, а для остальных надземных участков учитывается только площадь, занимаемая конструкциями опор на уровне планировочных отметок земли.

7. В площадь застройки не должны включаться площади, занятые отмостками вокруг зданий и сооружений, тротуарами, автомобильными и железными дорогами, временными зданиями и сооружениями, открытыми спортивными площадками, площадками для отдыха трудящихся, зелеными насаждениями, открытыми площадками для стоянки транспортных средств, принадлежащих гражданам, открытыми водоотводами и другими каналами, подпорными стенками, подземными сооружениями или их частями, над которыми могут быть размещены другие здания и сооружения.

При формировании зоны расстояния между сельскохозяйственными предприятиями, зданиями и сооружениями следует предусматривать минимально допустимые исходя из санитарных, ветеринарных, противопожарных требований и норм технологического проектирования.

Ограничения использования земельных участков и объектов капитального строительства

1. В границах зоны СХ2 запрещается:

- на территории животноводческих комплексов (ферм) и в их санитарно-защитных зонах не допускается размещать предприятия по переработке сельскохозяйственной продукции, объекты питания и объекты, к ним приравненные.

2. Ограничения использования в соответствии со статьей 52-57 Правил.

СХЗ – зона садоводческих (дачных) объединений, дачного хозяйства

Зона предназначена для ведения садоводства, ведения огородничества. Земельный участок, предоставленный садоводческому, дачному некоммерческому объединению граждан состоит из земель общего пользования и земель индивидуальных участков.

Основные виды разрешённого использования земельных участков и объектов капитального строительства:

- ведение садоводства;
- ведение дачного хозяйства;
- земельные участки(территории) общего пользования.

Вспомогательные виды разрешённого использования:

1) На индивидуальных садовых участках:

- размещение садового дома, предназначенного для отдыха и не подлежащего разделу на квартиры;
- размещение хозяйственных строений и сооружений, гаражей;
- выращивание многолетних плодовых и ягодных культур, винограда и иных многолетних культур;
- выращивание овощных, бахчевых или иных сельскохозяйственных культур и картофеля.

2) На индивидуальных дачных участках:

- размещение жилого дачного дома (не предназначенного для раздела на квартиры, пригодного для отдыха и проживания, высотой не выше трех надземных этажей);
- размещение хозяйственных строений и сооружений, гаражей;
- выращивание многолетних плодовых и ягодных культур, винограда и иных многолетних культур;
- выращивание овощных, бахчевых или иных сельскохозяйственных культур и картофеля.

3) На территории общего пользования:

- улицы, проезды, проходы;
- имущество для обеспечения водоснабжения, водоотведения, электроснабжения, газоснабжения, теплоснабжения, охраны в пределах территории садоводческих (дачных) объединений;
- детские и спортивные площадки;
- площадки для ТКО (в т.ч. отдельного);
- противопожарные сооружения;
- временные торговые сооружения.

Условно разрешённые виды использования:

- пункт приема с/х продукции.

Предельные размеры земельных участков и предельные параметры разрешенного строительства (реконструкции) объектов капитального строительства для зоны СХЗ:

Предельные (минимальные и максимальные) размеры земельных участков:

Таблица 20

Вид разрешенного использования земельного участка	Минимальный размер земельного участка	Максимальный размер земельного участка
Ведение садоводства	400 кв.м	1500 кв.м
Ведение дачного хозяйства	400 кв.м	1500 кв.м

Максимальная высота зданий, строений, сооружений на территории земельных участков:

- для жилого (дачного) дома – 3 надземных этажа, включая мансардный этаж, высота не более 12 метров;
- для садового дома – 2 надземных этажа, включая мансардный этаж, высота не более 8 метров;
- для всех вспомогательных строений высота не более 5 метров.

Территория садоводческого (дачного) объединения должна быть соединена подъездной дорогой с автомобильной дорогой общего пользования. На территорию садоводческого

(дачного) объединения с числом садовых участков до 50 следует предусматривать один въезд, более 50 - не менее двух въездов.

Минимально необходимый состав зданий, сооружений, площадок общего пользования на территории садоводческих (дачных) объединений приведен в таблице 21.

Таблица 21

Объекты	Удельные размеры земельных участков (кв. м на 1 садовый участок) на территории садоводческих (дачных) объединений с числом участков		
	15 - 100	101 - 300	301 и более
Сторожка с правлением объединения	1 - 0,7	0,7 - 0,5	0,4
Магазин смешанной торговли	2 - 0,5	0,5 - 0,2	0,2 и менее
Здания и сооружения для хранения средств пожаротушения	0,5	0,4	0,35
Площадки для мусоросборников	0,1	0,1	0,1
Площадка для стоянки автомобилей при въезде на территорию садоводческого объединения	0,9	0,9 - 0,4	0,4 и менее

На садовых, дачных участках под строения, отмостку, дорожки и площадки с твердым покрытием следует отводить не более 30% территории.

Здания и сооружения общего пользования должны отстоять от границ садовых (дачных) участков не менее чем на 4 м.

На территории садоводческого (дачного) объединения ширина улиц и проездов в красных линиях должна быть:

- для улиц - не менее 15 метров;
- для проездов - не менее 9 метров.

Ширина проезжей части улиц и проездов принимается: для улиц - не менее 7,0 метров, для проездов - не менее 3,5 метров.

Минимальный радиус закругления края проезжей части - 6,0 метров.

На проездах следует предусматривать разъездные площадки длиной не менее 15 м и шириной не менее 7 м, включая ширину проезжей части. Расстояние между разъездными площадками, а также между разъездными площадками и перекрестками должно быть не более 200 метров.

Максимальная протяженность тупикового проезда не должна превышать 150 метров. Тупиковые проезды обеспечиваются разворотными площадками размером не менее 12 x 12 м. Использование разворотной площадки для стоянки автомобилей не допускается.

Для не утилизируемых отходов (стекло, металл, полиэтилен и др.) на территории общего пользования проектируются площадки для установки контейнеров. Площадки для контейнеров размещаются на расстоянии не менее 20 и не более 100 м от границ садовых участков.

Твердые коммунальные отходы, как правило, должны утилизироваться на садовых, дачных участках.

Индивидуальные садовые (дачные) участки, как правило, должны быть ограждены. Ограждения с целью минимального затенения территории соседних участков должны быть сетчатые или решетчатые высотой 1,5 метра. Допускается устройство глухих ограждений со стороны улиц и проездов по решению общего собрания членов садоводческого (дачного) объединения.

Допускается группировать и блокировать строения (или дома) на двух соседних участках при однорядной застройке.

Противопожарные расстояния между строениями и сооружениями в пределах одного садового участка не нормируются.

Противопожарные расстояния между жилыми строениями или жилыми домами, расположенными на соседних участках, в зависимости от материала несущих и ограждающих конструкций должны быть не менее, указанных в таблице 22.

Таблица 22

	Материал несущих и ограждающих конструкций строения	Расстояния, м		
		А	Б	В
А	Камень, бетон, железобетон и другие негорючие материалы	6	8	10
Б	То же, с деревянными перекрытиями и покрытиями, защищенными негорючими и трудногорючими материалами	8	10	12
В	Древесина, каркасные ограждающие конструкции из негорючих, трудногорючих и горючих материалов	10	12	15

Жилое строение (или дом) должно отстоять от красной линии улиц не менее чем на 5 м, от красной линии проездов - не менее чем на 3 м.

Между домами, расположенными на противоположных сторонах проезда, должны быть учтены противопожарные расстояния. Расстояние от хозяйственных построек до красных линий улиц и проездов должно быть не менее 5 м.

Минимальные расстояния до границы соседнего участка по санитарно-бытовым условиям должны быть:

- от жилого строения (или дома) - 3 метра;
- от постройки для содержания мелкого скота и птицы - 4 метра;
- от других построек - 1 метр;
- от стволов деревьев:
- высокорослых - 4 метра;
- среднерослых - 2 метра;
- от кустарника - 1 метр.

Расстояние между жилым строением (или домом) и границей соседнего участка измеряется от цоколя дома или от стены дома (при отсутствии цоколя), если элементы дома (эркер, крыльцо, навес, свес крыши и др.) выступают не более чем на 50 см от плоскости стены. Если элементы выступают более чем на 50 см, расстояние измеряется от выступающих частей или от проекции их на землю (консольный навес крыши, элементы второго этажа, расположенные на столбах и др.).

При возведении на садовом (дачном) участке хозяйственных построек, располагаемых на расстоянии 1 м от границы соседнего садового участка, следует скат крыши ориентировать на свой участок.

Минимальные расстояния между постройками по санитарно-бытовым условиям должны быть, м:

- от жилого строения или жилого дома до душа, бани (сауны)-8, до уборной - 12;
- от колодца до уборной и компостного устройства - 8.

Указанные расстояния должны соблюдаться между постройками, расположенными на смежных участках.

В случае примыкания хозяйственных построек к жилому строению или жилому дому расстояние до границы с соседним участком измеряется отдельно от каждого объекта блокировки, например:

- дом-гараж (от дома не менее 3 м, от гаража не менее 1 м);
- дом-постройка для скота и птицы (от дома не менее 3 м, от постройки для скота и птицы не менее 4 м).

Гаражи для автомобилей могут быть отдельно стоящими, встроенными или пристроенными к садовому, дачному дому и хозяйственным постройкам.

Расстояние от застройки на территории садоводческих объединений до лесных массивов должно быть не менее 15 м.

Ограничения использования земельных участков и объектов капитального строительства

1. В границах зоны СХЗ запрещается:
 - размещение ульев.

2. Ограничения использования в соответствии со статьей 52 – 57 Правил.

В случае совпадения части территориальной зоны СХЗс зоной с особыми условиями использования территорий (наложения зоны с особыми условиями использования территорий на часть территориальной зоны СХЗ), установленные в соответствии с законодательством ограничения на использование земельных участков в зонах с особыми условиями использования территорий, ограничивают действие установленного Правилами градостроительного регламента на соответствующей части территориальной зоны СХЗ.

СХ4 –зона ведения огородничества

Зона предназначена для осуществления деятельности, связанной с выращиванием плодовых, ягодных, овощных, бахчевых или иных сельскохозяйственных культур и картофеля в населенных пунктах.

Основные виды разрешенного использования земельных участков и объектов капитального строительства:

- овощеводство;
- земельные участки (территории) общего пользования.
- некапитальные жилые строения и хозяйственные строения и сооружения, предназначенные для хранения сельскохозяйственных орудий труда и выращенной сельскохозяйственной продукции

Вспомогательные виды разрешенного использования:

- некапитальные жилые строения и хозяйственные строения и сооружения , предназначенные для хранения сельскохозяйственных орудий труда и выращенной сельскохозяйственной продукции

Условно разрешенные виды использования:

- не установлены.

Предельные размеры земельных участков и предельные параметры разрешенного строительства (реконструкции) объектов капитального строительства для зоны СХ4:

Предельные (минимальные и максимальные) размеры земельных участков:

Таблица 21

Вид разрешенного использования земельного участка	Минимальный размер земельного участка	Максимальный размер земельного участка
Ведение огородничества;	400 кв.м	1000 кв.м

Максимальная высота некапитальных строений, сооружений на территории земельных участков, предназначенных для хранения и переработки сельскохозяйственной продукции - не более 3 метров.

Ширина проезжей части принимается: для улиц - не менее 5,5 метров, для хозяйственных проездов и скотопрогонов - не менее 4,5 метров.

Некапитальное хозяйственное строение должно отстоять от красной линии улиц не менее чем на 5 м, от красной линии проездов - не менее чем на 3 м, от границ соседнего участка не менее 1м.

При возведении на огородном участке хозяйственных построек, располагаемых на расстоянии 1 м от границы соседнего участка, следует скат крыши ориентировать на свой участок.

Максимальная плотность застройки 10%

Ограждение земельных участков

Огородные участки могут быть ограждены. Ограждения с целью минимального затенения территории соседних участков должны быть сетчатые или решетчатые высотой 1,5 метра.

Ограничения использования земельных участков и объектов капитального строительства

2. Ограничения использования в соответствии со статьей 52 -57 Правил.

В случае совпадения части территориальной зоны СХ4 с зоной с особыми условиями использования территорий (наложения зоны с особыми условиями использования территорий на часть территориальной зоны СХ4), установленные в соответствии с законодательством ограничения на использование земельных участков в зонах с особыми условиями использования территорий, ограничивают действие установленного Правилами градостроительного регламента на соответствующей части территориальной зоны СХ4.

Статья 46. Рекреационные зоны (Р)

Зоны предназначены для обустройства мест для занятий спортом, физкультурой, пешими или верховыми прогулками, отдыха и туризма, наблюдения за природой, пикников, охоты, рыбалки и иной деятельности.

Р1- зона зеленых насаждений общего пользования

Озеленённые территории общего пользования представлены в виде парков, садов, скверов, бульваров, набережных и других мест, используемых для кратковременного отдыха населения.

Основные виды разрешённого использования земельных участков и объектов капитального строительства:

- земельные участки (территории) общего пользования.

Вспомогательные виды разрешённого использования:

- малые архитектурные формы;
- общественные туалеты;
- детские игровые площадки;
- площадки для отдыха;
- пруды, водоемы;
- площадки для сбора ТКО (в т.ч. отдельного).

Условно разрешённые виды использования:

- размещение нестационарных торговых объектов.

Предельные размеры земельных участков и предельные параметры разрешенного строительства (реконструкции) объектов капитального строительства для зоны Р1:

Согласно части 4 статьи 36 Градостроительного кодекса РФ действие градостроительного регламента не распространяется на земельные участки, в границах территорий общего пользования.

Парк – озелененная территория многофункционального или специализированного направления рекреационной деятельности с развитой системой благоустройства, предназначенная для периодического массового отдыха населения.

Сквер – компактная озелененная территория, предназначенная для повседневного кратковременного отдыха и транзитного пешеходного передвижения населения, размером, как правило,

Предельные (минимальные и максимальные) размеры земельных участков парков и скверов принимаются: минимальный – 0,5 га, максимальный – 5,0 га.

Для условий реконструкции указанные размеры могут быть уменьшены.

Высота зданий для обслуживания посетителей не должна превышать 5 м; высота парковых сооружений - аттракционов – не ограничивается.

Площадь озелененных территорий общего пользования - парков, бульваров, скверов следует принимать в соответствии с таблицей 24.

Таблица 24

№	Наименование объекта	Единица измерения	Величина
1.	Площадь озелененной территории микрорайона (квартала) многоквартирной застройки жилой зоны*	м ² /чел.	6

Примечания:

1. (*) Без учета участков общеобразовательных и дошкольных образовательных учреждений

При размещении парков, бульваров, скверов следует максимально сохранять участки с существующими насаждениями и водоемами.

Структура использования территории парка (в % от общей территории парка):

- зеленые насаждения и водоемы – не менее 70;
- аллеи, дорожки, площадки – 20-25;
- сооружения и застройка – 5-7.

Автостоянки для посетителей парков следует размещать за пределами его территории, но не далее 400 метров от входа и проектировать из расчета не менее 10 машино-мест на 100 одновременных посетителей. Размеры земельных участков автостоянок на одно место:

- для легковых автомобилей - 25 квадратных метров;
- автобусов - 40 квадратных метров;
- для велосипедов - 0,9 квадратных метров.

Дорожную сеть зон рекреации (дороги, аллеи, тропы) следует трассировать по возможности с максимальным сохранением зеленых насаждений, минимальными уклонами в соответствии с направлениями основных путей движения пешеходов и с учетом определения кратчайших расстояний к остановочным пунктам, игровым и спортивным площадкам. Ширина дорожки должна быть кратной 0,75 м (ширина полосы движения одного человека).

Расстояние от зданий и сооружений, а также объектов инженерного благоустройства до деревьев и кустарников следует принимать в соответствии с таблицей 25.

Таблица 25

Здание, сооружение, объект	Расстояния (м) от здания, сооружения, объекта до оси	
	ствола дерева	кустарника
Наружная стена здания, сооружения	5,0	1,5
Край тротуара и садовой дорожки	0,7	0,5
Край проезжей части улиц, кромка укрепленной полосы обочины дороги или бровка канавы	2,0	1,0
Мачта и опора осветительной сети, мостовая опора и эстакада	4,0	
Подошва откоса, террасы и др.	1,0	0,5
Подошва или внутренняя грань подпорной стенки	3,0	1,0
Подземные сети:		
- газопровод, канализация	1,5	
- тепловая сеть	2,0	1,0
- водопровод, дренаж	2,0	
- силовой кабель и кабель связи	2,0	0,7

Примечания: 1. Приведенные нормы относятся к деревьям с диаметром кроны не более 5 м и должны быть увеличены для деревьев с кроной большего диаметра.

2. Расстояния от воздушных линий электропередачи до деревьев следует принимать по правилам устройства электроустановок.

3. Деревья, высаживаемые у зданий, не должны препятствовать инсоляции и освещенности жилых и общественных помещений.

Ограничения использования земельных участков и объектов капитального строительства

1. В границах зоны Р1 запрещается:

- деятельность, не соответствующая ее целевому назначению.

2. Ограничения использования в соответствии со статьей 52 – 57 Правил.

В случае совпадения части территориальной зоны Р1 с зоной с особыми условиями использования территорий (наложения зоны с особыми условиями использования территорий на часть территориальной зоны Р1), установленные в соответствии с законодательством ограничения на использование земельных участков в зонах с особыми условиями использования территорий, ограничивают действие установленного Правилами градостроительного регламента на соответствующей части территориальной зоны Р1.

Р2- зона объектов рекреационного назначения

Зона предназначена для сохранения и использования природного ландшафта и земельных участков в интересах здоровья населения, для целей туризма, отдыха, оздоровления, занятий физической культурой и спортом.

Основные виды разрешённого использования земельных участков и объектов капитального строительства:

- земельные участки (территории) общего пользования;
- спорт
- природно-познавательный туризм
- туристическое обслуживание
- охота и рыбалка
- причалы для маломерных судов
- поля для гольфа или конных прогулок

Вспомогательные виды разрешённого использования:

- пункты проката, спасательные станции, пляжи;
- пруды, водоемы;
- автостоянки гостевые и служебного транспорта, парковки;
- детские игровые площадки;
- площадки для отдыха;
- площадки для сбора мусора.

Условно разрешённые виды использования:

- коммунальное обслуживание;
- общественное питание;
- магазины;
- общее пользование водными объектами;
- специальное пользование водными объектами;

Предельные размеры земельных участков и предельные параметры разрешенного строительства (реконструкции) объектов капитального строительства для зоны Р2:

Размеры земельных участков для зоны Р2 определяются документацией по планировке территории и СП 42.13330.2011 (Приложение Ж).

Максимальная высота зданий в зоне Р2 – 18м.

Минимальный отступ от границ земельного участка – 3м.

Ширина проезжей части проездов - не менее 3,5 метров.

Расстояние от зданий и сооружений, а также объектов инженерного благоустройства до деревьев и кустарников следует принимать в соответствии с таблицей 25.

Предельные (минимальные и (или) максимальные) размеры земельных участков и предельные параметры разрешенного строительства (реконструкции) объектов капитального строительства для данной зоны не устанавливаются.

Ограничения использования земельных участков и объектов капитального строительства

1. В границах зоны Р2 запрещается:

- строительство новых и расширение действующих промышленных, коммунально-складских и других объектов, непосредственно не связанных с эксплуатацией объектов рекреационного, оздоровительного и природоохранного назначения.

2. Ограничения использования в соответствии со статьей 52 – 57 Правил.

В случае совпадения части территориальной зоны Р2 с зоной с особыми условиями использования территорий (наложения зоны с особыми условиями использования территорий на часть территориальной зоны Р2), установленные в соответствии с законодательством ограничения на использование земельных участков в зонах с особыми условиями использования территорий, ограничивают действие установленного Правилами градостроительного регламента на соответствующей части территориальной зоны Р2.

Р3- зона особо охраняемых природных территорий

Зона предназначена для сохранения и изучения растительного и животного мира путем создания особо охраняемых природных территорий. На землях особо охраняемых природных

территорий запрещается деятельность, не связанная с сохранением и изучением природных комплексов и объектов и не предусмотренная федеральными законами и законами субъектов Российской Федерации.

Основные виды разрешённого использования земельных участков и объектов капитального строительства:

- охрана природных территорий;
- природно-познавательный туризм.

Вспомогательные виды разрешенного использования:

- не установлены.

Условно разрешенные виды использования:

- не установлены.

Предельные размеры земельных участков и предельные параметры разрешенного строительства (реконструкции) объектов капитального строительства для зоны РЗ:

В соответствии с частью 6 ст.36 Градостроительного кодекса РФ, градостроительный регламент не устанавливается для земель особо охраняемых природных территорий (за исключением земель лечебно-оздоровительных местностей и курортов).

Предельные (минимальные и (или) максимальные) размеры земельных участков и предельные параметры разрешенного строительства (реконструкции) объектов капитального строительства для данной зоны не устанавливаются.

Ограничения использования земельных участков и объектов капитального строительства

1. В границах зоны РЗ запрещается:

- изменение целевого назначения земельных участков или прекращение прав на землю для нужд, противоречащих их целевому назначению. На специально выделенных земельных участках частного хозяйственного использования, в составе земель особо охраняемых природных территорий, допускается ограничение хозяйственной и рекреационной деятельности в соответствии с установленным для них особым правовым режимом.

2. В соответствии со статьёй 27 Федерального закона от 14 марта 1995 года № 33-ФЗ «Об особо охраняемых природных территориях» на территориях, на которых находятся памятники природы, и в границах их охранных зон запрещается всякая деятельность, влекущая за собой нарушение сохранности памятников природы;

- согласно статье 59 Федерального закона от 10.01.2002 № 7-ФЗ «Об охране окружающей среды» запрещается хозяйственная и иная деятельность, оказывающая негативное воздействие на окружающую среду и ведущая к деградации и (или) уничтожению природных объектов, имеющих особое природоохранное, научное, историко-культурное, эстетическое, рекреационное, оздоровительное и иное ценное значение и находящихся под особой охраной;

- согласно статье 95 Земельного кодекса Российской Федерации на землях государственных природных заказников, памятников природы, включающих в себя особо ценные экологические системы и объекты, ради сохранения которых создавалась ООПТ, запрещается деятельность, не связанная с сохранением и изучением природных комплексов и объектов и не предусмотренная федеральными законами и законами субъектов Российской Федерации. В пределах земель ООПТ изменение целевого назначения земельных участков или прекращение прав на землю для нужд, противоречащих их целевому назначению, не допускается;

- согласно статье 5 Закона Ярославской области от 28 декабря 2015 г. № 112-з «Об особо охраняемых природных территориях регионального и местного значения в Ярославской области» строительство, реконструкция, капитальный ремонт объектов капитального строительства в границах ООПТ регионального значения запрещаются, за исключением специально выделенных зон ограниченного хозяйственного использования. Зоны ограниченного хозяйственного использования в составе ООПТ регионального значения выделяются постановлением Правительства Ярославской области на основании

положительного заключения государственной экологической экспертизы. Сведения о зонах ограниченного хозяйственного использования, в том числе описание их границ и особого правового режима, указываются в положении об ООПТ регионального значения.

Статья 47. Зоны специального назначения (С)

С1 – зона ритуальной деятельности

Зона предназначена для размещения кладбищ и мест захоронения при условии установления соответствующих санитарно-защитных зон, размещения объектов капитального строительства, предназначенных для отправления религиозных обрядов.

Основные виды разрешенного использования земельных участков и объектов капитального строительства:

- ритуальная деятельность;
- религиозное использование;
- историко-культурная деятельность.

Вспомогательные виды разрешённого использования:

- проходы, проезды;
- общественные туалеты;
- парковки.

Условно разрешенные виды использования:

- мастерские по изготовлению ритуальных принадлежностей;
- магазины по продаже ритуальных принадлежностей.

Предельные размеры земельных участков и предельные параметры разрешенного строительства (реконструкции) объектов капитального строительства для зоны С1:

Минимальный размер земельного участка кладбища - 0,5 га, максимальный - 40 га.

Для всех типов кладбищ площадь мест захоронения должна составлять не менее 65-75% от общей площади кладбища, а площадь зеленых насаждений - не менее 25%.

Высота вспомогательных зданий – 5м.

Расстояние от кладбищ традиционного захоронения до красной линии не менее 6м.

Предельные параметры разрешенного строительства (реконструкции) объектов капитального строительства для данной зоны определяются документацией по планировке территории и проектной документацией.

Ограничения использования земельных участков и объектов капитального строительства

1. В границах зоны С1 запрещается:

- деятельность, не соответствующая ее целевому назначению.

2. Ограничения использования в соответствии со статьей 52 – 57 Правил.

В случае совпадения части территориальной зоны С1 с зоной с особыми условиями использования территорий (наложения зоны с особыми условиями использования территорий на часть территориальной зоны С1), установленные в соответствии с законодательством ограничения на использование земельных участков в зонах с особыми условиями использования территорий, ограничивают действие установленного Правилами градостроительного регламента на соответствующей части территориальной зоны С1.

С2 – зона режимных объектов

Зона предназначена для размещения объектов, необходимых для обеспечения обороны и безопасности.

Основные виды разрешённого использования земельных участков и объектов капитального строительства:

- обеспечение обороны и безопасности.

Вспомогательные виды разрешённого использования:

- земельные участки (территории) общего пользования;
- жилые дома;
- общественные здания;
- хозяйственные постройки, гаражи, открытые автостоянки;
- объекты обслуживания, связанные с целевым назначением зоны.

Условно разрешённые виды использования:

- не установлены.

Предельные размеры земельных участков и предельные параметры разрешенного строительства (реконструкции) объектов капитального строительства для зоны С2:

Режим использования территории определяется с учётом требований специальных нормативов и правил в соответствии с назначением объекта.

Предельные (минимальные и (или) максимальные) размеры земельных участков и предельные параметры разрешенного строительства (реконструкции) объектов капитального строительства для данной зоны определяются документацией по планировке территории и проектной документацией.

Ограничения использования земельных участков и объектов капитального строительства

1. В границах зоны С2 запрещается:

- деятельность, не соответствующая ее целевому назначению.

2. Ограничения использования в соответствии со статьей 72 Правил.

Статья 48. Лесная зона (ЛФ)

Зона предназначена для осуществления деятельности по заготовке, первичной обработке и вывозу древесины и недревесных лесных ресурсов, охраны и восстановления лесов и иных целей. К землям лесного фонда относятся лесные земли (земли, покрытые лесной растительностью и не покрытые ею, но предназначенные для ее восстановления, - вырубки, гари, редины, прогалины и другие) и предназначенные для ведения лесного хозяйства нелесные земли (просеки, дороги, болота и другие). Порядок использования и охраны земель лесного фонда регулируется Земельным кодексом и лесным законодательством.

Основные виды разрешённого использования земельных участков и объектов капитального строительства:

- использование лесов.

Вспомогательные виды разрешённого использования:

- не установлены.

Условно разрешённые виды использования:

- не установлены.

Предельные размеры земельных участков и предельные параметры разрешенного строительства (реконструкции) объектов капитального строительства для зоны ЛФ:

В соответствии с ч.6 ст.36 Градостроительного кодекса РФ, градостроительный регламент не устанавливается для земель лесного фонда.

Предельные (минимальные и (или) максимальные) размеры земельных участков и предельные параметры разрешенного строительства (реконструкции) объектов капитального строительства для данной зоны не устанавливаются.

Статья 49. Зона водных объектов (В)

Зона предназначена для поддержания водных объектов в состоянии, соответствующем экологическим требованиям, для предотвращения загрязнения, засорения и истощения поверхностных вод. Водные объекты - ручьи, озера, реки, болота, территориальные моря и другие поверхностные водные объекты.

Основные виды разрешённого использования земельных участков и объектов капитального строительства:

- общее пользование водными объектами;

- специальное пользование водными объектами;

- водные объекты;

- гидротехнические сооружения;

- рыбоводство.

Вспомогательные виды разрешённого использования:

- не установлены.

Условно разрешённые виды использования:

- не установлены.

Предельные размеры земельных участков и предельные параметры разрешенного строительства (реконструкции) объектов капитального строительства для зоны В:

В соответствии с ч.6 ст.36 Градостроительного кодекса РФ, градостроительный регламент не устанавливается для земель покрытых поверхностными водами.

Предельные (минимальные и (или) максимальные) размеры земельных участков и предельные параметры разрешенного строительства (реконструкции) объектов капитального строительства для данной зоны не устанавливаются.

Статья 50. Зона запаса (З)

Зона характеризуется отсутствием хозяйственной деятельности.

Основные виды разрешённого использования земельных участков и объектов капитального строительства:

- запас.

Вспомогательные виды разрешённого использования:

- не установлены.

Условно разрешённые виды использования:

- не установлены.

Предельные размеры земельных участков и предельные параметры разрешенного строительства (реконструкции) объектов капитального строительства для зоны З:

В соответствии с ч.6 ст.36 Градостроительного кодекса РФ, градостроительный регламент не устанавливается для земель запаса.

Предельные (минимальные и (или) максимальные) размеры земельных участков и предельные параметры разрешенного строительства (реконструкции) объектов капитального строительства для данной зоны не устанавливаются. Использование земель запаса допускается после перевода их в другую категорию.

Статья 51. Особенности выбора параметров строительства (реконструкции) объектов капитального строительства, ограничений использования земельных участков и объектов капитального строительства в различных территориальных зонах

1. Выбор параметров строительства (реконструкции) объекта капитального строительства, в случае, когда предельные значения параметров градостроительным регламентом не установлены, осуществляется с учетом обеспечения требований технических регламентов (в том числе, установленных нормативными правовыми актами требований безопасности территории, инженерно-технических требований, требований гражданской обороны, обеспечения предупреждения чрезвычайных ситуаций природного и техногенного характера, требований охраны окружающей среды и экологической безопасности, требований сохранения объектов культурного наследия и особо охраняемых природных территорий), возможности организации обслуживания объекта, а также минимальных расчетных показателей обеспечения благоприятных условий жизнедеятельности человека, содержащихся в региональных и местных нормативах градостроительного проектирования.

2. Требования по доступности зданий, сооружений и объектов инфраструктуры, обеспечивающие для инвалидов и других групп населения с ограниченными возможностями передвижения (далее - маломобильные группы населения) равные условия жизнедеятельности с другими категориями населения, основанные на принципах "универсального проекта" (дизайна), устанавливаются в соответствии с СП 59.13330.2012 «Доступность зданий и сооружений для маломобильных групп населения».

3. Ограничения использования земельных участков и объектов капитального строительства в различных территориальных зонах также устанавливаются в соответствии со статьями 52-57 Правил.

Статья 52. Ограничения использования земельных участков и объектов капитального строительства на территории зон охраны объектов культурного наследия

1. Под территорией объекта культурного наследия понимается земельный участок, непосредственно занимаемый объектом культурного наследия и (или) связанный с ним исторически или функционально.

2. В целях обеспечения сохранности объекта культурного наследия в его исторической среде на сопряженной с ним территории устанавливаются зоны охраны

объекта культурного наследия: охранный зона, зона регулирования застройки и хозяйственной деятельности, зона охраняемого природного ландшафта.

Необходимый состав зон охраны объекта культурного наследия определяется проектом зон охраны объекта культурного наследия.

3. Охранная зона - территория, в пределах которой в целях обеспечения сохранности объекта культурного наследия в его историческом ландшафтном окружении устанавливается особый режим использования земель, ограничивающий хозяйственную деятельность и запрещающий строительство, за исключением применения специальных мер, направленных на сохранение и регенерацию историко-градостроительной или природной среды объекта культурного наследия.

Зона регулирования застройки и хозяйственной деятельности - территория, в пределах которой устанавливается режим использования земель, ограничивающий строительство и хозяйственную деятельность, определяются требования к реконструкции существующих зданий и сооружений.

Зона охраняемого природного ландшафта - территория, в пределах которой устанавливается режим использования земель, запрещающий или ограничивающий хозяйственную деятельность, строительство и реконструкцию существующих зданий и сооружений в целях сохранения (регенерации) природного ландшафта, включая долины рек, водоемы, леса и открытые пространства, связанные композиционно с объектами культурного наследия.

4. Границы зон охраны объекта культурного наследия (за исключением границ зон охраны особо ценных объектов культурного наследия народов Российской Федерации и объектов культурного наследия, включенных в Список всемирного наследия), режимы использования земель и градостроительные регламенты в границах данных зон утверждаются на основании проекта зон охраны объекта культурного наследия в отношении объектов культурного наследия федерального значения - органом государственной власти субъекта Российской Федерации по согласованию с федеральным органом охраны объектов культурного наследия, а в отношении объектов культурного наследия регионального значения и объектов культурного наследия местного (муниципального) значения - в порядке, установленном законами субъектов Российской Федерации.

5. Порядок разработки проектов зон охраны объекта культурного наследия, требования к режиму использования земель и градостроительным регламентам в границах данных зон устанавливаются Правительством Российской Федерации.

Статья 53. Ограничения использования земельных участков и объектов капитального строительства на территории зон особо охраняемых природных территорий (ООПТ)

1. К землям особо охраняемых природных территорий относятся земли государственных природных заповедников, в том числе биосферных, государственных природных заказников, памятников природы, национальных парков, природных парков, дендрологических парков, ботанических садов.

2. Для предотвращения неблагоприятных антропогенных воздействий на памятники природы на прилегающих к ним земельных участках и водных объектах создаются охранные зоны. В границах этих зон запрещается деятельность, оказывающая негативное (вредное) воздействие на природные комплексы особо охраняемых природных территорий. Границы охранных зон должны быть обозначены специальными информационными знаками. Земельные участки в границах охранных зон у собственников земельных участков, землепользователей, землевладельцев и арендаторов земельных участков не изымаются и используются ими с соблюдением, установленного для этих земельных участков особого правового режима.

Статья 54. Ограничения использования земельных участков и объектов капитального строительства на территории санитарно-защитных зон

1. В целях обеспечения безопасности населения и в соответствии с Федеральным законом "О санитарно-эпидемиологическом благополучии населения" от 30.03.1999 N 52-ФЗ вокруг объектов и производств, являющихся источниками воздействия на среду обитания и здоровье человека, устанавливается **специальная территория с особым режимом использования (далее СЗЗ)**. По своему функциональному назначению санитарно-защитная зона является защитным барьером, обеспечивающим уровень безопасности населения при эксплуатации

объекта в штатном режиме. Размеры и границы санитарно-защитной зоны определяются в проекте санитарно-защитной зоны.

Устанавливаются следующие ориентировочные размеры санитарно-защитных зон:

- промышленные объекты и производства первого класса - 1000 м;
- промышленные объекты и производства второго класса - 500 м;
- промышленные объекты и производства третьего класса - 300 м;
- промышленные объекты и производства четвертого класса - 100 м;
- промышленные объекты и производства пятого класса - 50 м.

Санитарно-защитные зоны представлены соответствующими зонами от промышленных объектов и производств, объектов транспорта, связи, сельского хозяйства, энергетики, объектов коммунального назначения, спорта, торговли, общественного питания и др.

СЗЗ или какая-либо ее часть не может рассматриваться как резервная территория объекта и использоваться для расширения промышленной или жилой территории без соответствующей обоснованной корректировки ее границ. Проектирование, строительство (реконструкция) и ввод в эксплуатацию объектов в условиях действия ограничений СЗЗ допускается только при наличии санитарно-эпидемиологического заключения о соответствии таких объектов санитарным нормам и правилам и техническим регламентам.

В СЗЗ не допускается размещать: жилую застройку, включая отдельные жилые дома, ландшафтно-рекреационные зоны, зоны отдыха, территории курортов, санаториев и домов отдыха, территории садоводческих товариществ и коттеджной застройки, коллективных или индивидуальных дачных и садово-огородных участков, а также другие территории с нормируемыми показателями качества среды обитания; спортивные сооружения, детские площадки, образовательные и детские учреждения, лечебно-профилактические и оздоровительные учреждения общего пользования.

В СЗЗ и на территории объектов других отраслей промышленности не допускается размещать объекты по производству лекарственных веществ, лекарственных средств и (или) лекарственных форм, склады сырья и полупродуктов для фармацевтических предприятий; объекты пищевых отраслей промышленности, оптовые склады продовольственного сырья и пищевых продуктов, комплексы водопроводных сооружений для подготовки и хранения питьевой воды, которые могут повлиять на качество продукции.

Допускается размещать в границах санитарно-защитной зоны промышленного объекта или производства: нежилые помещения для дежурного аварийного персонала, помещения для пребывания работающих по вахтовому методу (не более двух недель), здания управления, конструкторские бюро, здания административного назначения, научно-исследовательские лаборатории, поликлиники, спортивно-оздоровительные сооружения закрытого типа, бани, прачечные, объекты торговли и общественного питания, мотели, гостиницы, гаражи, площадки и сооружения для хранения общественного и индивидуального транспорта, пожарные депо, местные и транзитные коммуникации, ЛЭП, электроподстанции, нефте- и газопроводы, артезианские скважины для технического водоснабжения, водоохлаждающие сооружения для подготовки технической воды, канализационные насосные станции, сооружения оборотного водоснабжения, автозаправочные станции, станции технического обслуживания автомобилей.

2. В целях защиты населения от воздействия электрического поля, создаваемого **воздушными линиями электропередачи (ВЛ)**, устанавливаются санитарные разрывы - территория вдоль трассы высоковольтной линии, в которой напряженность электрического поля превышает 1 кВ/м. Для вновь проектируемых ВЛ, а также зданий и сооружений допускается принимать границы санитарных разрывов вдоль трассы ВЛ с горизонтальным расположением проводов и без средств снижения напряженности электрического поля по обе стороны от нее на следующих расстояниях от проекции на землю крайних фазных проводов в направлении, перпендикулярном ВЛ:

- 20 м - для ВЛ напряжением 330 кВ;
- 30 м - для ВЛ напряжением 500 кВ;
- 40 м - для ВЛ напряжением 750 кВ;

3. В целях защиты населения от воздействия электромагнитных полей, создаваемых **антеннами передающих радиотехнических объектов (ПРТО)**, устанавливаются санитарно-защитные зоны и зоны ограничения застройки.

При размещении антенн радиоловительских радиостанций (РРС) диапазона 3 - 30 МГц, радиостанций гражданского диапазона частот 26,5 - 27,5 МГц (РГД) с эффективной излучаемой мощностью более 100 Вт до 1000 Вт включительно, должна быть обеспечена невозможность доступа людей в зону установки антенны на расстояние не менее 10 м от любой ее точки. При установке на здании антенна должна быть смонтирована на высоте не менее 1,5 м над крышей при обеспечении расстояния от любой ее точки до соседних строений не менее 10 м для любого типа антенны и любого направления излучения.

При размещении антенн РРС и РГД с эффективной излучаемой мощностью от 1000 до 5000 Вт должна быть обеспечена невозможность доступа людей и отсутствие соседних строений на расстоянии не менее 25 м от любой точки антенны независимо от ее типа и направления излучения. При установке на крыше здания антенна должна монтироваться на высоте не менее 5 м над крышей. Границы санитарно-защитной зоны определяются на высоте 2 м от поверхности земли по ПДУ.

4. **СЗЗ автомобильных дорог** общей сети I, II, III категорий составляет от бровки земляного полотна указанных дорог до застройки не менее, м: до жилой застройки - 100; садово-дачной застройки - 50; для дорог IV категории - соответственно 50 и 25. Со стороны жилой и общественной застройки поселений, садоводческих товариществ следует предусматривать вдоль дороги полосу зеленых насаждений шириной не менее 10 метров.

5. **Санитарно-защитная зона от железных дорог** до жилой застройки должна быть шириной не менее 100 м, считая от оси крайнего железнодорожного пути. При размещении железных дорог в выемке или при осуществлении специальных шумозащитных мероприятий, обеспечивающих требования СП 51.13330, ширина санитарно-защитной зоны может быть уменьшена, но не более чем на 50 м. Ширину санитарно-защитной зоны до границ садовых участков следует принимать не менее 50 м.

В санитарно-защитных зонах, вне полосы отвода железной дороги, допускается размещать автомобильные дороги, гаражи, стоянки автомобилей, склады, учреждения коммунально-бытового назначения. Не менее 50% площади санитарно-защитной зоны должно быть озеленено.

Статья 55. Ограничения использования земельных участков и объектов капитального строительства по требованиям безопасности функционирования и эксплуатации объектов

1. **Вдоль воздушных линий электропередач** устанавливаются охранные зоны в виде части поверхности участка земли и воздушного пространства (на высоту, соответствующую высоте опор воздушных линий электропередачи), ограниченной параллельными вертикальными плоскостями, отстоящими по обе стороны линии электропередачи от крайних проводов при неотклоненном их положении на следующем расстоянии:

Проектный номинальный класс напряжения, кВ	Расстояние, м
До 1	2
1-20	10 (5-для линий с самонесущими или изолированными проводами, размещенных в границах населенных пунктов)
35	15
110	20
220	25

В охранных зонах запрещается осуществлять любые действия, которые могут нарушить безопасную работу объектов электросетевого хозяйства, в том числе привести к их повреждению или уничтожению, и (или) повлечь причинение вреда жизни, здоровью граждан и имуществу физических или юридических лиц, а также повлечь нанесение экологического ущерба и возникновение пожаров.

Порядок установления охранных зон объектов электросетевого хозяйства и особых условий использования земельных участков, расположенных в границах таких зон, утвержден Постановлением Правительства РФ от 24.02.2009 № 160.

2. На трассах кабельных и воздушных линий связи и линий радиодиффузии устанавливаются охранные зоны с особыми условиями использования:

- для подземных кабельных и для воздушных линий связи и линий радиодиффузии, расположенных вне населенных пунктов на беслесных участках, - в виде участков земли вдоль этих линий, определяемых параллельными прямыми, отстоящими от трассы подземного кабеля связи или от крайних проводов воздушных линий связи и линий радиодиффузии не менее чем на 2 метра с каждой стороны;

- для наземных и подземных необслуживаемых усилительных и регенерационных пунктов на кабельных линиях связи - в виде участков земли, определяемых замкнутой линией, отстоящей от центра установки усилительных и регенерационных пунктов или от границы их обвалования не менее чем на 3 метра и от контуров заземления не менее чем на 2 метра;

- создаются просеки в лесных массивах и зеленых насаждениях:

при высоте насаждений менее 4 метров - шириной не менее расстояния между крайними проводами воздушных линий связи и линий радиодиффузии плюс 4 метра (по 2 метра с каждой стороны от крайних проводов до ветвей деревьев);

при высоте насаждений более 4 метров - шириной не менее расстояния между крайними проводами воздушных линий связи и линий радиодиффузии плюс 6 метров (по 3 метра с каждой стороны от крайних проводов до ветвей деревьев);

вдоль трассы кабеля связи - шириной не менее 6 метров (по 3 метра с каждой стороны от кабеля связи);

Все работы в охранных зонах линий и сооружений связи, линий и сооружений радиодиффузии выполняются с соблюдением действующих нормативных документов по правилам производства и приемки работ. На производство всех видов работ, связанных с вскрытием грунта в охранный зоне линии связи или линии радиодиффузии (за исключением вспашки на глубину не более 0,3 метра) на принадлежащем юридическому или физическому лицу земельном участке, заказчиком (застройщиком) должно быть получено письменное согласие от предприятия, в ведении которого находится эта линия связи или линия радиодиффузии.

Правила охраны линий и сооружений связи утверждены Постановлением Правительства Российской Федерации от 9 июня 1995 № 578.

3. Вдоль обеих сторон полос отвода автомобильных дорог (за исключением автомобильных дорог, расположенных в границах населенных пунктов) устанавливаются **придорожные полосы** – территории, в границах которых устанавливается особый режим использования земельных участков (частей земельных участков) в целях обеспечения требований безопасности дорожного движения, а также нормальных условий реконструкции, капитального ремонта, ремонта, содержания автомобильной дороги, ее сохранности с учетом перспектив развития автомобильной дороги.

В зависимости от класса и (или) категории автомобильных дорог с учетом перспектив их развития ширина каждой придорожной полосы устанавливается в размере:

- 1) семидесяти пяти метров - для автомобильных дорог первой и второй категорий;
- 2) пятидесяти метров - для автомобильных дорог третьей и четвертой категорий;
- 3) двадцати пяти метров - для автомобильных дорог пятой категории;

Строительство, реконструкция в границах придорожных полос автомобильной дороги объектов капитального строительства, объектов, предназначенных для осуществления дорожной деятельности, объектов дорожного сервиса, установка рекламных конструкций, информационных щитов и указателей допускаются при наличии согласия в письменной форме владельца автомобильной дороги.

Порядок установления и использования придорожных полос автомобильных дорог федерального, регионального или межмуниципального, местного значения может устанавливаться соответственно уполномоченным Правительством Российской Федерации

федеральным органом исполнительной власти, высшим исполнительным органом государственной власти субъекта Российской Федерации, органом местного самоуправления.

4. Порядок определения границ охранных зон **газораспределительных сетей**, условия использования земельных участков, расположенных в их пределах, и ограничения хозяйственной деятельности в них установлены «Правилами охраны газораспределительных сетей», утвержденными Постановлением Правительства РФ от 20.11.2000 № 878.

Для газораспределительных сетей устанавливаются следующие охранные зоны:

- вдоль трасс наружных газопроводов - в виде территории, ограниченной условными линиями, проходящими на расстоянии 2 метров с каждой стороны газопровода;

- вдоль трасс подземных газопроводов из полиэтиленовых труб при использовании медного провода для обозначения трассы газопровода - в виде территории, ограниченной условными линиями, проходящими на расстоянии 3 метров от газопровода со стороны провода и 2 метров - с противоположной стороны;

- вокруг отдельно стоящих газорегуляторных пунктов - в виде территории, ограниченной замкнутой линией, проведенной на расстоянии 10 метров от границ этих объектов. Для газорегуляторных пунктов, пристроенных к зданиям, охранный зона не регламентируется;

- вдоль трасс межпоселковых газопроводов, проходящих по лесам и древесно-кустарниковой растительности, - в виде просек шириной 6 метров, по 3 метра с каждой стороны газопровода. Для надземных участков газопроводов расстояние от деревьев до трубопровода должно быть не менее высоты деревьев в течение всего срока эксплуатации газопровода.

Отсчет расстояний при определении охранных зон газопроводов производится от оси газопровода - для однопроводных газопроводов и от осей крайних ниток газопроводов - для многопроводных.

Статья 56. Ограничение использования земельных участков и объектов капитального строительства в границах зон охраны водных объектов

Зоны охраны водных объектов на территории Огарковского сельского поселения представлены:

- водоохранными зонами;

- зонами санитарной охраны источников водоснабжения и водопроводов питьевого назначения.

1. Водоохранные зоны

Водоохранными зонами являются территории, которые примыкают к береговой линии (границам водного объекта) морей, рек, ручьев, каналов, озер, водохранилищ и на которых устанавливается специальный режим осуществления хозяйственной и иной деятельности в целях предотвращения загрязнения, засорения, заиления указанных водных объектов и истощения их вод, а также сохранения среды обитания водных биологических ресурсов и других объектов животного и растительного мира.

В границах водоохранных зон устанавливаются прибрежные защитные полосы, на территориях которых вводятся дополнительные ограничения хозяйственной и иной деятельности.

Ширина водоохранной зоны рек, ручьев, каналов, озер, водохранилищ и ширина их прибрежной защитной полосы устанавливается в соответствии со ст.65 Водного кодекса РФ.

В границах водоохранных зон запрещаются:

- использование сточных вод в целях регулирования плодородия почв;

- размещение кладбищ, скотомогильников, объектов размещения отходов производства и потребления, химических, взрывчатых, токсичных, отравляющих и ядовитых веществ, пунктов захоронения радиоактивных отходов;

- осуществление авиационных мер по борьбе с вредными организмами;

- движение и стоянка транспортных средств (кроме специальных транспортных средств), за исключением их движения по дорогам и стоянки на дорогах и в специально оборудованных местах, имеющих твердое покрытие;

- размещение автозаправочных станций, складов горюче-смазочных материалов (за исключением случаев, если автозаправочные станции, склады горюче-смазочных материалов размещены на территориях портов, судостроительных и судоремонтных организаций,

инфраструктуры внутренних водных путей при условии соблюдения требований законодательства в области охраны окружающей среды и Водного кодекса), станций технического обслуживания, используемых для технического осмотра и ремонта транспортных средств, осуществление мойки транспортных средств;

- размещение специализированных хранилищ пестицидов и агрохимикатов, применение пестицидов и агрохимикатов;

- сброс сточных, в том числе дренажных, вод;

- разведка и добыча общераспространенных полезных ископаемых (за исключением случаев, если разведка и добыча общераспространенных полезных ископаемых осуществляются пользователями недр, осуществляющими разведку и добычу иных видов полезных ископаемых, в границах предоставленных им в соответствии с законодательством Российской Федерации о недрах горных отводов и (или) геологических отводов на основании утвержденного технического проекта в соответствии со статьей 19.1 Закона Российской Федерации от 21 февраля 1992 года N 2395-1 "О недрах").

В границах прибрежных защитных полос наряду с указанными ограничениями запрещаются:

- распашка земель;

- размещение отвалов размываемых грунтов;

- выпас сельскохозяйственных животных и организация для них летних лагерей, ванн.

В границах водоохранных зон допускаются проектирование, строительство, реконструкция, ввод в эксплуатацию, эксплуатация хозяйственных и иных объектов при условии оборудования таких объектов сооружениями, обеспечивающими охрану водных объектов от загрязнения, засорения, заиления и истощения вод в соответствии с водным законодательством и законодательством в области охраны окружающей среды. Выбор типа сооружения, обеспечивающего охрану водного объекта от загрязнения, засорения, заиления и истощения вод, осуществляется с учетом необходимости соблюдения установленных в соответствии с законодательством в области охраны окружающей среды нормативов допустимых сбросов загрязняющих веществ, иных веществ и микроорганизмов. В целях настоящей статьи под сооружениями, обеспечивающими охрану водных объектов от загрязнения, засорения, заиления и истощения вод, понимаются:

- централизованные системы водоотведения (канализации), централизованные ливневые системы водоотведения;

- сооружения и системы для отведения (сброса) сточных вод в централизованные системы водоотведения (в том числе дождевых, талых, инфильтрационных, поливомоечных и дренажных вод), если они предназначены для приема таких вод;

- локальные очистные сооружения для очистки сточных вод (в том числе дождевых, талых, инфильтрационных, поливомоечных и дренажных вод), обеспечивающие их очистку исходя из нормативов, установленных в соответствии с требованиями законодательства в области охраны окружающей среды и настоящего Кодекса;

- сооружения для сбора отходов производства и потребления, а также сооружения и системы для отведения (сброса) сточных вод (в том числе дождевых, талых, инфильтрационных, поливомоечных и дренажных вод) в приемники, изготовленные из водонепроницаемых материалов.

В отношении территорий садоводческих, огороднических или дачных некоммерческих объединений граждан, размещенных в границах водоохранных зон и не оборудованных сооружениями для очистки сточных вод, до момента их оборудования такими сооружениями и (или) подключения к системам, указанным выше, допускается применение приемников, изготовленных из водонепроницаемых материалов, предотвращающих поступление загрязняющих веществ, иных веществ и микроорганизмов в окружающую среду.

2. Зоны санитарной охраны источников водоснабжения и водопроводов питьевого назначения

Зоны санитарной охраны (ЗСО) организуются на всех водопроводах, вне зависимости от ведомственной принадлежности, подающих воду как из поверхностных, так и из подземных источников.

Основной целью создания и обеспечения режима в ЗСО является санитарная охрана от загрязнения источников водоснабжения и водопроводных сооружений, а также территорий, на которых они расположены.

ЗСО организуются в составе трех поясов: первый пояс (строгого режима) включает территорию расположения водозаборов, площадок всех водопроводных сооружений и водопроводящего канала. Его назначение - защита места водозабора и водозаборных сооружений от случайного или умышленного загрязнения и повреждения. Второй и третий пояса (пояса ограничений) включают территорию, предназначенную для предупреждения загрязнения воды источников водоснабжения.

Санитарная охрана водоводов обеспечивается санитарно-защитной полосой.

В каждом из трех поясов, а также в пределах санитарно-защитной полосы, соответственно их назначению, устанавливается специальный режим и определяется комплекс мероприятий, направленных на предупреждение ухудшения качества воды.

Санитарно-эпидемиологические требования к организации и эксплуатации зон санитарной охраны (ЗСО) источников водоснабжения и водопроводов питьевого назначения определяются санитарными правилами и нормами (СанПиН) 2.1.4.1110-02 "Зоны санитарной охраны источников водоснабжения и водопроводов питьевого назначения". Соблюдение санитарных правил является обязательным для граждан, индивидуальных предпринимателей и юридических лиц.

Статья 57. Ограничения использования земельных участков и объектов капитального строительства на территориях, подверженных риску возникновения чрезвычайных ситуаций природного и техногенного характера и воздействия и их последствий

1. Основные факторы риска возникновения чрезвычайных ситуаций:

1.1 техногенного характера:

- деревообработка – очаговые пожары;
- очистные сооружения – сброс неочищенных стоков;
- автомобильные дороги – разливы нефтепродуктов и химически опасных веществ, пожары, аварии на транспорте;
- ГРС, ГРП, АЗС – взрывоопасные объекты, разлив нефтепродуктов;
- электроподстанция – взрывы трансформаторов, пожары, нарушение электроснабжения;
- котельные – взрывопожароопасные объекты, нарушение теплоснабжения.

1.2 природного характера:

- паводковые подтопления в поймах рек и ручьев;
- лесные и торфяные пожары, весенние палы;
- повышенный уровень грунтовых вод;
- ураганы, смерчи, град.

2. Зоны влияния природных факторов:

2.1 Зона затопления и паводкового подтопления

Затопление (подтопление) на территории Огарковского сельского поселения возможно при достижении отметки в Рыбинском водохранилище соответствующей форсированному подпорному уровню воды водохранилища (ФПУ).

Зона затопления пойменных территорий обусловлена нормативным расчётным уровнем воды, который необходимо учитывать при освоении новых территорий или предусматривать инженерную защиту уже застроенных пойменных территорий.

В границах зоны затопления использование земельных участков и объектов капитального строительства должно осуществляться при условии проведения инженерной защиты территории от затопления паводковыми водами и подтопления грунтовыми водами путем подсыпки (намыва) грунта или строительства дамб обвалования, или совмещения подсыпки и строительства дамб обвалования.

Выбор методов инженерной защиты и подготовки пойменных территорий, подверженных временному затоплению, зависит от гидрологических характеристик водотока, особенностей использования территории, характера застройки.

2.2 Зона подтопления грунтовыми водами

Зона подтопления грунтовыми водами – это территория с неглубоким залеганием уровня грунтовых вод (до 2-5 м). Подтопление территорий грунтовыми водами затрудняет застройку новых территорий, эксплуатацию уже застроенных территорий и ухудшает общие санитарные условия площадок.

Подтопление грунтовыми водами вызывается следующими причинами:

- высокое положение естественного уровня грунтовых вод, связанного с гидрогеологическими условиями и наличием слабопроницаемых грунтов;
- подпор со стороны водохранилищ, рек и других водоёмов, часто связанный с прохождением паводков;
- нарушение естественных условий стока и испарения атмосферных осадков;
- инфильтрация в грунт различных водопотерь;
- утечки из водонесущих и водоотводящих коммуникаций;
- отсутствие организованной системы сбора и отвода поверхностного стока и прочие причины.

Мероприятия по понижению уровня грунтовых вод и осушение заболоченностей должны обеспечивать нормальные условия для осуществления строительства, эксплуатации зданий и сооружений, произрастания зелёных насаждений. Допустимая минимальная глубина залегания грунтовых вод (норма осушения):

- для зданий и сооружений с подвальными помещениями – 0,5-1,0 м от пола подвала;
- для зданий и сооружений без подвалов – 0,5 м от подошвы фундамента;
- для проезжей части улиц, площадей – 0,5 м от подстилающего слоя дорожной одежды;
- для зелёных насаждения общего пользования: 1,0-2,0 м – для древесных насаждений, 0,5-1,0 м – для газонов и стадионов, 2,5 м – для кладбищ

2.3 Общие требования пожарной безопасности в лесах

Единые требования к мерам пожарной безопасности в лесах в зависимости от целевого назначения территорий, примыкающих к лесам, установлены Правилами пожарной безопасности в лесах, утвержденными постановлением Правительства РФ от 30 июня 2007 г. N 417.

В период со дня схода снежного покрова до установления устойчивой дождливой осенней погоды или образования снежного покрова органы государственной власти, органы местного самоуправления, учреждения, организации, иные юридические лица независимо от их организационно-правовых форм и форм собственности, крестьянские (фермерские) хозяйства, общественные объединения, индивидуальные предприниматели, должностные лица, граждане Российской Федерации, иностранные граждане, лица без гражданства, владеющие, пользующиеся и (или) распоряжающиеся территорией, прилегающей к лесу, обеспечивают ее очистку от сухой травянистой растительности, пожнивных остатков, валежника, порубочных остатков, мусора и других горючих материалов на полосе шириной не менее 10 метров от леса либо отделяют лес противопожарной минерализованной полосой шириной не менее 0,5 метра или иным противопожарным барьером.

- Сжигание мусора, вывозимого из населенных пунктов, может производиться вблизи леса только на специально отведенных местах при условии, что:

а) места для сжигания мусора (котлованы или площадки) располагаются на расстоянии не менее:

100 метров от хвойного леса или отдельно растущих хвойных деревьев и молодняка;

50 метров от лиственного леса или отдельно растущих лиственных деревьев;

б) территория вокруг мест для сжигания мусора (котлованов или площадок) должна быть очищена в радиусе 25 - 30 метров от сухостойных деревьев, валежника, порубочных остатков, других горючих материалов и отделена двумя противопожарными минерализованными полосами, шириной не менее 1,4 метра каждая, а вблизи хвойного леса на сухих почвах - двумя противопожарными минерализованными полосами, шириной не менее 2,6 метр

- При осуществлении рекреационной деятельности в лесах в период пожароопасного сезона устройство мест отдыха, туристских стоянок и проведение других массовых мероприятий разрешается только по согласованию с органами государственной власти или

органами местного самоуправления при условии оборудования на используемых лесных участках мест для разведения костров и сбора мусора.

- Полосы отвода автомобильных дорог, проходящих через лесные массивы, должны содержаться очищенными от валежной и сухостойной древесины, сучьев, древесных и иных отходов, других горючих материалов.

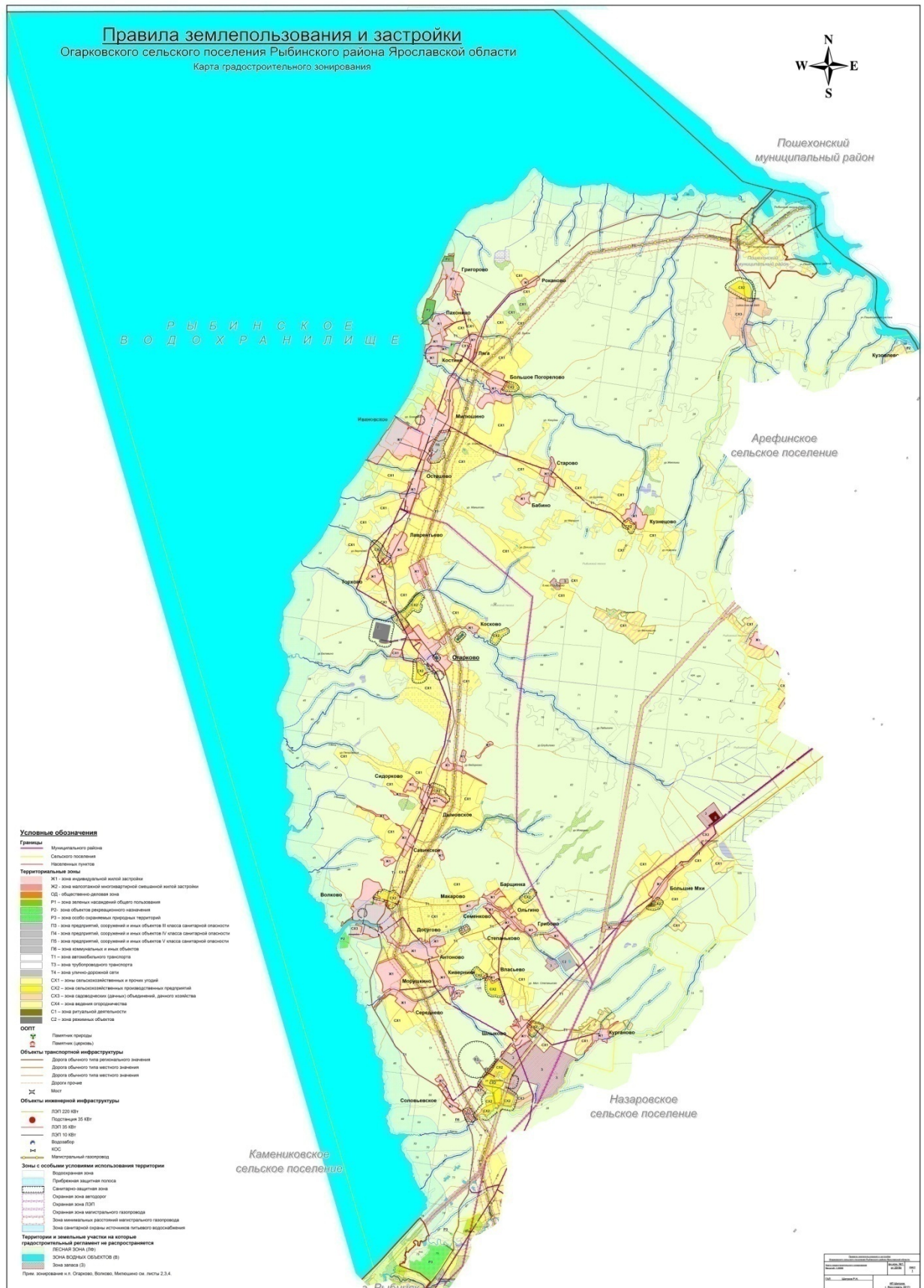
- Вдоль лесных дорог, не имеющих полос отвода, полосы шириной 10 метров с каждой стороны дороги должны содержаться очищенными от валежной и сухостойной древесины, сучьев, древесных и иных отходов, других горючих материалов.

- Просеки, на которых находятся линии электропередачи и линии связи, в период пожароопасного сезона должны быть свободны от горючих материалов.

глава 8. ЗАКЛЮЧИТЕЛЬНЫЕ ПОЛОЖЕНИЯ

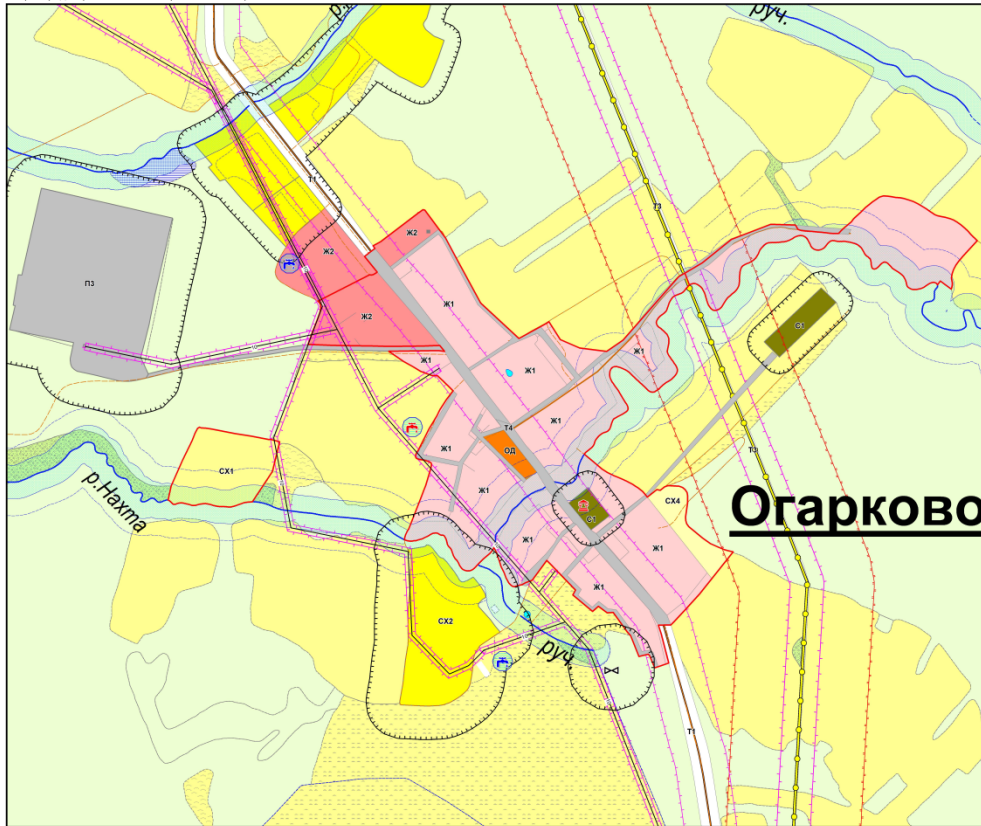
Статья 58. Ответственность за нарушение Правил землепользования и застройки Огарковского сельского поселения

Ответственность за нарушение настоящих Правил наступает согласно законодательству Российской Федерации и законодательству Ярославской области.



Правила землепользования и застройки

Огарковского сельского поселения Рыбинского района Ярославской области
Карта градостроительного зонирования с. Огарково



Условные обозначения

Границы
Населенных пунктов

Территориальные зоны
 Ж1 - зона индивидуальной жилой застройки
 Ж2 - зона малоэтажной многоквартирной смешанной жилой застройки
 ОД - общественно-деловая зона
 ПЗ - зона предприятий, сооружений и иных объектов III класса санитарной опасности
 Т1 - зона автомобильного транспорта
 Т3 - зона трубопроводного транспорта
 Т4 - зона улично-дорожной сети
 СХ1 - зона сельскохозяйственных производственных предприятий
 СХ2 - зона ведения орошения
 С1 - зона ритуальной деятельности

Объекты транспортной инфраструктуры
 Дорога общего типа регионального значения
 Дорога общего типа местного значения
 Дорога общего типа местного значения
 Дороги прочие
 Мост

Объекты инженерной инфраструктуры
 ЛЭП 10 кВ:
 Водоузел
 КОС
 Магистральный газопровод

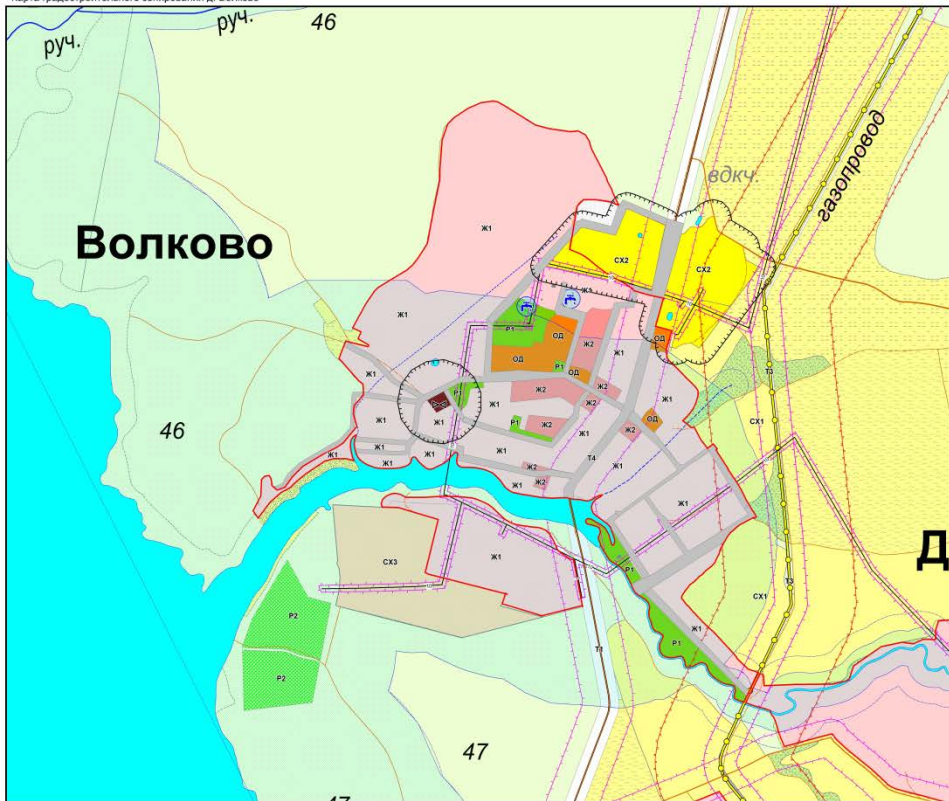
Зоны с особыми условиями использования территории
 Водозащитная зона
 Прибрежная защитная полоса
 Санитарно-защитная зона
 Охранная зона автодорог
 Охранная зона ЛЭП
 Охранная зона магистрального газопровода
 Зона минимальных расстояний магистрального газопровода
 Зона санитарной охраны источника питьевого водоснабжения

Территории и земельные участки на которые градостроительный регламент не распространяется
 ЗОНА ВОДНЫХ ОБЪЕКТОВ (В)

Организация, осуществляющая подготовку документации по территориальному зонированию		Исполнительный орган государственной власти Ярославской области	
Муниципальное предприятие «Организац. и проектные работы»		Министерство территориального развития и градостроительства	
И.О. Директора: М.А. Сидорова		И.О. Министра: А.А. Сидорова	
Ген. Директор: М.А. Сидорова		И.О. Министра: А.А. Сидорова	
С. Рыбинск, 2016г.		С. Рыбинск, 2016г.	

Правила землепользования и застройки

Огарковского сельского поселения Рыбинского района Ярославской области
Карта градостроительного зонирования д. Волково



Условные обозначения

Границы
Населенных пунктов

Территориальные зоны
Ж1 – зона индивидуальной жилой застройки
Ж2 – зона малоэтажной многоквартирной смешанной жилой застройки
ОД – общественно-деловая зона
ПЗ – зона предприятий, сооружений и иных объектов III класса санитарной опасности
Т1 – зона автомобильного транспорта
Т3 – зона трубопроводного транспорта
Т4 – зона улично-дорожной сети
СХ1 – зона сельскохозяйственной и прочих угодий
СХ2 – зона ороладических (данных) объединений, дачного хозяйства
СХ3 – зона ведения огородничества

Объекты транспортной инфраструктуры
Дорога общего типа регионального значения
Дорога общего типа местного значения
Дорога общего типа местного значения
Дорога прочие
Мост

Объекты инженерной инфраструктуры
ЛЭП 10 кВ
Водозабор
КОС
Магистральный газопровод

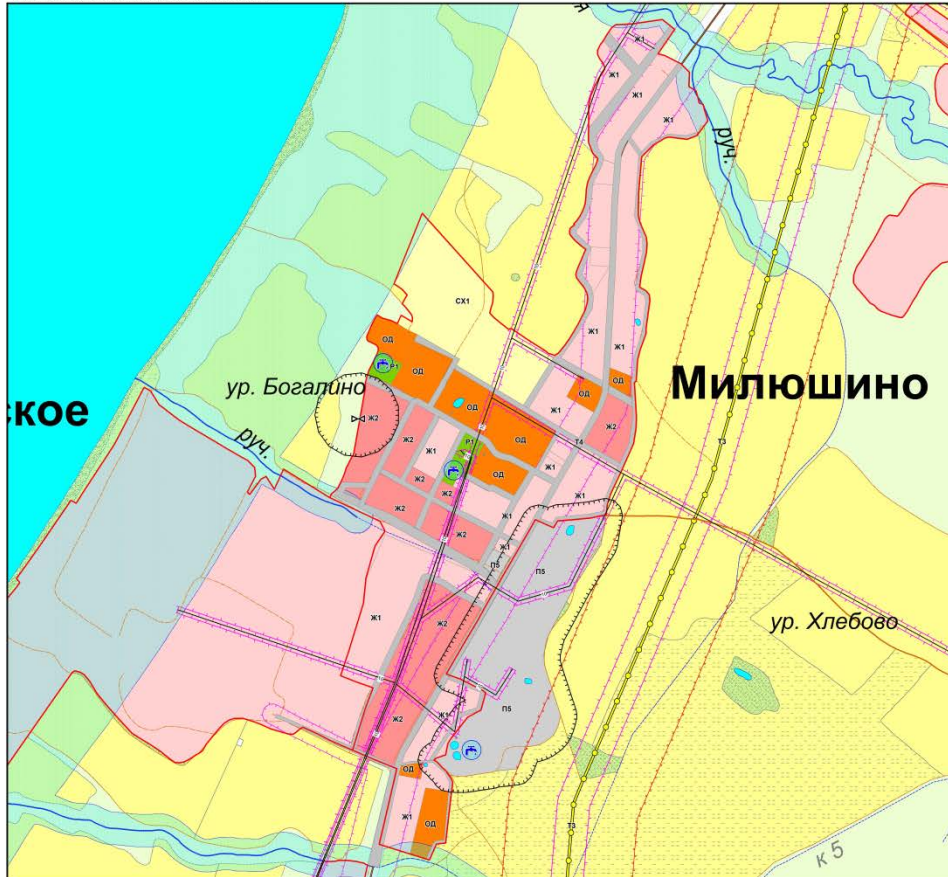
Зоны с особыми условиями использования территории
Водооградная зона
Прибрежная защитная полоса
Санитарно-защитная зона
Охранная зона автодорог
Охранная зона ЛЭП
Охранная зона магистрального газопровода
Зона минимальных расстояний магистрального газопровода
Зона санитарной охраны источника питьевого водоснабжения

Территории и земельные участки на которые градостроительный регламент не распространяется
ЛЕСНАЯ ЗОНА (ЛЗ)
ЗОНА ВОДНЫХ ОБЪЕКТОВ (В)

Муниципальное образование «Огарковский район» Ярославской области		Муниципальное образование «Огарковский район» Ярославской области	
Муниципальное образование «Огарковский район» Ярославской области		Муниципальное образование «Огарковский район» Ярославской области	
№ документа	№ документа	№ документа	№ документа
06.04.2017	06.04.2017	06.04.2017	06.04.2017
№ документа	№ документа	№ документа	№ документа
06.04.2017	06.04.2017	06.04.2017	06.04.2017
Муниципальное образование «Огарковский район» Ярославской области		Муниципальное образование «Огарковский район» Ярославской области	
Муниципальное образование «Огарковский район» Ярославской области		Муниципальное образование «Огарковский район» Ярославской области	

Правила землепользования и застройки

Огарковского сельского поселения Рыбинского района Ярославской области
Карта градостроительного зонирования д. Милюшино



Условные обозначения

Границы
Населенных пунктов

Территориальные зоны
Ж1 - зона индивидуальной жилой застройки
Ж2 - зона малоэтажной многоквартирной смешанной жилой застройки
ОД - общественно-деловая зона
Р1 - зона зеленых насаждений общего пользования
П5 - зона предприятий, сооружений и иных объектов V класса санитарной опасности
Т1 - зона автомобильного транспорта
Т3 - зона трубопроводного транспорта
Т5 - зона линейно-дорожной сети
СХ1 - зоны сельскохозяйственных и прочих угодий

Объекты транспортной инфраструктуры
Дорога общего типа регионального значения
Дорога общего типа местного значения
Дорога общего типа местного значения
Дороги прочие

М
Мост

Объекты инженерной инфраструктуры
ЛДП 10 кВт
Водоабор
КОС
Магистральный газопровод

Зоны с особыми условиями использования территории
Водоохранная зона
Гидротехническая защитная полоса
Санитарно-защитная зона
Охранная зона автодорог
Охранная зона ПЗП
Охранная зона магистрального газопровода
Зона минимальных расстояний магистрального газопровода
Зона санитарной охраны источников питьевого водоснабжения

Территории и земельные участки на которые градостроительный регламент не распространяется
ЛЕСНАЯ ЗОНА (ЛЗ)
ЗОНА ВОДНЫХ ОБЪЕКТОВ (В)

Правила землепользования и застройки		Муниципальный район Рыбинский Ярославской области	
Орган государственного управления: Администрация Муниципального района Рыбинский Ярославской области		Лист № 1	Формат А4
Масштаб: 1:2000		Стр. № 10	Формат А4
Г/О: Милюшино Р.А.	ИТ: Милюшино, Ярославская область		